



COMMISSARIO di GOVERNO PRESIDENTE DELLA REGIONE

*delegato per la mitigazione del rischio idrogeologico nella regione Puglia
ex artt. 10, comma 1 D.L. 24 giugno 2014, n. 91 e 7 comma 2 del D.L. 12 settembre 2014 n. 133*

Prot. n. 1257 del - 1 GIU. 2021

*Si invia a mezzo posta certificata
Ai sensi dell'art. 47 del D.Lgs. 82/2005*

- Al **MIC**
Soprintendenza archeologia, belle arti e paesaggio per la città
Metropolitana di Bari
mbac-sabap-ba@mailcert.beniculturali.it
- All' **AUTORITÀ DI BACINO DISTRETTUALE DELL'APPENNINO
MERIDIONALE**
protocollo@pec.distrettoappenninomeridionale.it
- Al **COMUNE D TORITTO**
UFFICIO AUTORIZZAZIONI PAESAGGISTICHE
*Comune capofila dei Comuni di Toritto, Grumo Appula, Binetto e
Sannicandro di Bari*
protocollo.comune.toritto@pec.rupar.puglia.it
- A **RFI – RETE FERROVIARIA ITALIANA – DTP BARI**
rfi-dpr-dtp.ba@pec.rfi.it
- Alla **REGIONE PUGLIA**
Sezione Protezione Civile
servizio.protezionecivile@pec.rupar.puglia.it
- Alla **REGIONE PUGLIA**
DIPARTIMENTO BILANCIO, AFFARI GENERALI E
INFRASTRUTTURE
Sezione Lavori Pubblici
Servizio Autorità Idraulica
servizio.lavoripubblici@pec.rupar.puglia.it
- Alla **REGIONE PUGLIA**
DIPARTIMENTO AGRICOLTURA, SVILUPPO RURALE ED
AMBIENTALE
Sezione Coordinamento dei Servizi Territoriali
Servizio Territoriale BA-BAT
upa.bari@pec.rupar.puglia.it
- Alla **REGIONE PUGLIA**
DIPARTIMENTO AGRICOLTURA, SVILUPPO RURALE ED
AMBIENTALE
Sezione Risorse Idriche
Servizio Sistema Idrico Integrato e Tutela Delle Acque
servizio.risorseidriche@pec.rupar.puglia.it
- Alla **REGIONE PUGLIA**
DIPARTIMENTO AGRICOLTURA, SVILUPPO RURALE ED
AMBIENTALE
Sezione Gestione Sostenibile e Tutela delle Risorse Forestali e
Naturali
Servizio Valorizzazione e Tutela Risorse Naturali e Biodiversità
Servizio Risorse Forestali
protocollo.sezionerisoresostenibili@pec.rupar.puglia.it



MINISTERO DELL'AMBIENTE
E DELLA TUTELA DEL TERRITORIO DEL MARE

REPUBBLICA ITALIANA



REGIONE PUGLIA



FSC

Fondo per lo Sviluppo
e la Coesione

COMMISSARIO di GOVERNO PRESIDENTE DELLA REGIONE

*delegato per la mitigazione del rischio idrogeologico nella regione Puglia
ex artt. 10, comma 1 D.L. 24 giugno 2014, n. 91 e 7 comma 2 del D.L. 12 settembre 2014 n. 133*

- Alla **REGIONE PUGLIA**
DIPARTIMENTO AMBIENTE, PAESAGGIO E QUALITÀ
URBANA
Sezione Tutela e Valorizzazione del Paesaggio
servizio.assettoterritorio@pec.rupar.puglia.it
sezione.paesaggio@pec.rupar.puglia.it
- Alla **REGIONE PUGLIA**
DIPARTIMENTO AMBIENTE, PAESAGGIO E QUALITÀ
URBANA
Sezione Ciclo dei Rifiuti e Bonifiche
serv.rifiutiebonifica@pec.rupar.puglia.it
- Alla **REGIONE PUGLIA**
DIPARTIMENTO AMBIENTE, PAESAGGIO E QUALITÀ
URBANA
Sezione Infrastrutture per la Mobilità
mobilita.regione@pec.rupar.puglia.it
- All' **ARPA PUGLIA**
dir.generale.arpapuglia@pec.rupar.puglia.it
- All' **ASL DI BARI**
protocollo.asl.bari@pec.rupar.puglia.it
- Al **COMUNE DI BINETTO (BA)**
comunedibinetto@pec.it
- Alla **AUTORITA' IDRICA PUGLIESE**
protocollo@pec.autoritaidrica.puglia.it
- Alla **ANAS SPA**
Area Compartimentale Puglia
anas.puglia@postaccert.stradeanas.it
- Alla **AQP - DIREZIONE RETI E IMPIANTI**
Struttura Territoriale Operativa BA/BAT
ut.bari@pec.aqp.it
- Alla **ENEL Distribuzione SpA**
enelspa@pec.enel.it
- Alla **TERNA RETE ITALIA SpA**
ternareteitaliaspa@pec.terna.it
- Alla **SNAM SpA**
distrettosor@pec.snamreegas.it
- Alla **2i RETE GAS SpA**
2iretegas@pec.2iretegas.it
- Alla **TELECOM Italia SpA**
telecomitalia@pec.telecomitalia.it
- Alla **WIND tre SpA**
ad.arcasud@pec.windtre.it



COMMISSARIO di GOVERNO PRESIDENTE DELLA REGIONE

*delegato per la mitigazione del rischio idrogeologico nella regione Puglia
ex artt. 10, comma 1 D.L. 24 giugno 2014, n. 91 e 7 comma 2 del D.L. 12 settembre 2014 n. 133*

Alla **Fastweb SpA**
fastwebspa@legalmail.it

Alla **Vodafone SpA**
vodafonecomnitel@pocert.vodafone.it

Al **RTP**
Ing. MICHELE DE MARCO - Mandataria
michele.demarco@ingpec.eu

e p.c. Alla **REGIONE PUGLIA**
DIPARTIMENTO BILANCIO, AFFARI GENERALI E
INFRASTRUTTURE
Sezione Difesa del Suolo e Rischio Sismico
servizioidifesasuolo.regione@pec.rupar.puglia.it

Alla **REGIONE PUGLIA**
DIPARTIMENTO AMBIENTE, PAESAGGIO E QUALITA'
URBANA
Servizio Autorizzazioni Ambientali
servizio.ecologia@pec.rupar.puglia.it

Oggetto:	<p>FSC 2014-2020 - "Patto per lo sviluppo della Regione Puglia", sottoscritto in data 10 settembre 2016 tra il Governo e la Regione Puglia. CUP B23H17000030006. CIG 798848418B PROGETTO DEFINITIVO dell'intervento di sistemazione idraulica, Lotto n. 16 «Adeguamento e messa in sicurezza del canale di gronda della rete pluviale a salvaguardia del centro urbano» nel Comune di Binetto (BA) - Codice <i>ReNDiS</i> 16IR401/G1.</p> <p>Indizione e convocazione conferenza di servizi decisoria ex art. 14 comma 2 della legge 241/ 1990 e s.m.i. - Forma simultanea e modalità sincrona.</p>
-----------------	---

IL SOGGETTO ATTUATORE/RESPONSABILE UNICO DEL PROCEDIMENTO

VISTO l'art. 2, comma 203, della legge 23 dicembre 1996, n. 662, che prevede che "gli interventi che coinvolgono una molteplicità di soggetti pubblici e privati e implicano decisioni istituzionali e risorse finanziarie a carico delle amministrazioni statali, regionali, locali e possono essere regolati sulla base di accordi...";

VISTO il D. Lgs n. 88 del 31 maggio 2011 e successive modifiche e integrazioni, il quale definisce le modalità per l'individuazione e la realizzazione degli interventi, la destinazione e l'utilizzazione delle risorse aggiuntive, al fine di promuovere lo sviluppo economico e la coesione territoriale, rimuovendo gli squilibri socio-economici e amministrativi nel Paese;

VISTO l'art. 1, comma 703, della legge 23/12/2014, n. 190, rubricato "Disposizioni per la formazione del bilancio annuale e pluriennale dello Stato" (legge di stabilità 2015) che reca disposizioni per l'utilizzo delle risorse del Fondo per lo Sviluppo e la Coesione assegnate per il periodo di programmazione 2014-2020;

VISTO l'art. 1 della legge 27 dicembre 2013, n. 147, ed in particolare il comma 6 che prevede che il complesso delle risorse del Fondo per lo sviluppo e la coesione per il periodo di programmazione 2014-2020 sia destinato a sostenere esclusivamente interventi per lo sviluppo, anche di natura ambientale;

VISTO il Patto per lo sviluppo della Regione Puglia sottoscritto in data 10 settembre 2016 tra il Governo e la Regione Puglia la cui dotazione finanziaria a valere sulle risorse FSC 2014-2020 è determinata in 2.071,5 milioni di euro;



MINISTERO DELL'AMBIENTE
E DELLA TUTELA DEL TERRITORIO E DEL MARE

REPUBBLICA ITALIANA



REGIONE PUGLIA



FSC

Fondo per lo Sviluppo
e la Coesione

COMMISSARIO di GOVERNO PRESIDENTE DELLA REGIONE

*delegato per la mitigazione del rischio idrogeologico nella regione Puglia
ex artt. 10, comma 1 D.L. 24 giugno 2014, n. 91 e 7 comma 2 del D.L. 12 settembre 2014 n. 133*

VISTA la deliberazione della Giunta Regionale n. 1202 del 28 luglio 2017, con la quale è stata approvato l'elenco degli interventi da finanziare con le risorse FSC 2014-2020 assegnate nell'ambito del Patto per lo sviluppo della Regione Puglia;

VISTA la nota prot. n. 469 del 22/01/2018 del Direttore di Dipartimento Mobilità, Qualità Urbana, Opere pubbliche, Ecologia e Paesaggio con la quale si definisce l'elenco degli interventi per la mitigazione del rischio idrogeologico con l'aggiornamento dei relativi importi rimodulati per un totale di 100 Mln di euro;

VISTA la nota prot. 4803 dell'11/03/2019 del Direttore Generale del MATTM con la quale è stata comunicata la conclusione positiva dell'iter istruttorio in merito agli interventi per la mitigazione del rischio idrogeologico individuati a valer sulle risorse FSC 2014-2020 assegnate al Patto per lo Sviluppo della regione Puglia;

VISTO l'articolo 10 del Decreto Legge 24 giugno 2014, n. 91, convertito con Legge 11 agosto 2014 n. 116, ed in particolare il suo comma 1, il quale dispone che *"a decorrere dall'entrata in vigore del presente decreto, i Presidenti delle Regioni subentrano relativamente al territorio di competenza nelle funzioni dei Commissari Straordinari Delegati per il sollecito espletamento delle procedure relative alla realizzazione degli interventi di mitigazione del rischio idrogeologico individuati negli Accordi di Programma sottoscritti tra il Ministero dell'Ambiente e della Tutela del Territorio e del Mare e le Regioni ai sensi dell'articolo 2, comma 240, della legge 23 dicembre 2009, n. 191, e nella titolarità delle relative contabilità speciali"*;

VISTO l'articolo 10, comma 2-ter, del Decreto Legge 24 giugno 2014, n. 91, convertito con Legge 11 agosto 2014 n. 116, a mente del quale *"per l'espletamento delle attività previste nel presente decreto, il Presidente della Regione può delegare apposito Soggetto Attuatore il quale opera sulla base di specifiche indicazioni ricevute dal Presidente della Regione e senza alcun onere aggiuntivo per la finanza pubblica"*;

VISTO il Decreto Commissariale n. 75 del 26.02.2018 con il quale, ai sensi e per gli effetti dell'articolo 10, comma 2-ter del Decreto Legge 24 giugno 2014, n. 91, convertito in Legge 11 agosto 2014 n. 116, l'ing. Raffaele Sannicandro, Commissario Straordinario dell'A.S.S.E.T., è stato nominato Soggetto Attuatore, al quale sono delegate le competenze connesse all'attuazione degli interventi di mitigazione del rischio idrogeologico;

VISTO il decreto commissariale n. 410/2019, con il quale è stato nominato RUP l'ing. Raffaele SANNICANDRO;

VISTO il Decreto Commissariale n. 419 del 30/07/2019 con il quale si è proceduto all'approvazione degli atti di gara per la progettazione definitiva ed esecutiva degli interventi per mitigazione del rischio idrogeologico individuate a valere sulle risorse FSC 2014-2020 assegnate per il Patto per lo sviluppo della Regione Puglia, n. 16 lotti;

CONSIDERATO che con Decreto Commissariale n. 442/2020 è stata disposta, tra l'altro, l'aggiudicazione del Lotto n. 4 al costituendo RTP con Ing. Michele DE MARCO mandatario, che ha offerto un ribasso del 30,000% (trenta/00 per cento) sull'importo a base di gara per un importo aggiudicato di € 14.746,66 (quattordicimilasettecentoquarantasei/66), il tutto oltre iva e cassa;

CONSIDERATO che con lettera di incarico sottoscritta dalle parti interessate in data 23/09/2020 con l'avvio dell'esecuzione del contratto in via d'urgenza ai sensi dell'art. 32, comma 8 e 13 del D. Lgs 550/2016;

CONSIDERATO che con Decreto Commissariale n. 42/2021 è stata disposta, tra l'altro, l'efficacia dell'aggiudicazione del Lotto n. 16 al costituendo RTP con Ing. Michele DE MARCO mandatario;

CONSIDERATO che l'aggiudicatario ha predisposto il progetto definitivo, trasmesso in data 05/03/2021 ed acquisito al protocollo di questa Struttura n. 1338 del 05/03/2021;

CONSIDERATO che per le suddette progettazioni sussistono motivi che giustificano l'adozione di misure di urgenza per l'avvio delle attività, trattandosi di attività rivolte alla salvaguardia dei centri abitati, finalizzati alla ristrutturazione urbanistica o alla ristrutturazione edile nonché alla salvaguardia o al rifacimento di opere di urbanizzazione primaria e/o secondaria o parti di esse comprese le opere accessorie

Ing. D. D'Onghia

Ufficio del Commissario Straordinario Delegato contro il Dissesto Idrogeologico
P.I./C.F. 93394550722 - Tel. 080/5407968 - email: info@dissestopuglia.it - pec: info@pcc.dissestopuglia.it
Sito web: www.dissestopuglia.it



MINISTERO DELL'AMBIENTE
E DELLA TUTELA DEL TERRITORIO E DEL MARE

REPUBBLICA ITALIANA



REGIONE PUGLIA



FSC

Fondo per lo Sviluppo
e la Gestione

COMMISSARIO di GOVERNO PRESIDENTE DELLA REGIONE

*delegato per la mitigazione del rischio idrogeologico nella regione Puglia
ex artt. 10, comma 1 D.L. 24 giugno 2014, n. 91 e 7 comma 2 del D.L. 12 settembre 2014 n. 133*

CONSIDERATO che in base all'art. 27 del D. Lgs. n. 50/2016, l'approvazione dei progetti da parte delle amministrazioni viene effettuata in conformità alla legge 7 agosto 1990, n. 241, e successive modificazioni, e alle disposizioni statali e regionali che regolano la materia e che si applicano le disposizioni in materia di conferenza di servizi dettate dagli articoli 14-bis e seguenti della citata legge n. 241 del 1990, nonché le procedure di accelerazione dei tempi e di deroga di cui al DPCM istitutivo del Commissario di Governo;

CONSIDERATO che la conclusione positiva del procedimento è subordinata all'acquisizione di più pareri, intese, concerti, nulla osta o altri atti di assenso, comunque denominati, resi da diverse amministrazioni, inclusi i gestori di beni e servizi pubblici;

CONSIDERATO che in base all'art. 14 bis, comma 7 della legge 7 agosto 1990, n. 241, ove necessario, in relazione alla particolare complessità del progetto e della determinazione da assumere, l'amministrazione procedente può procedere direttamente in forma simultanea e in modalità sincrona, ai sensi dell'articolo 14-ter della suddetta legge;

RICHIAMATO il Decreto Commissariale n. 193 del 13/04/2019 contenente indicazioni circa l'ambito di applicazione della disciplina di VIA alla categoria progettuale di cui al punto 7 lett. o) Allegato IV alla Parte Seconda del D. Lgs. 152/2006 "Opere di canalizzazione e di regolazione dei corsi d'acqua";

CONSIDERATO che tra i prescritti atti di assenso a cui è subordinata la conclusione positiva del procedimento sono inclusi l'autorizzazione paesaggistica e/o i provvedimenti autorizzatori, comunque denominati, previsti dal capo IV del titolo I della parte III e dal capo II del titolo I della parte IV del d.lgs. 42/2004, nonché dalla vigente pianificazione paesaggistica;

VISTA la L. R. Puglia 07/10/2009, n. 20 avente ad oggetto "Norme per la pianificazione paesaggistica";

VISTO in particolare l'art. 10-bis, comma 1, della legge L.R. 20/2009 e ss. mm. ii. a mente del quale le spese istruttorie per il rilascio di atti autorizzativi e pareri in materia di tutela del paesaggio "sono poste a carico dei soggetti proponenti, fatta eccezione per gli Enti locali";

CONSIDERATO che il Commissario di Governo - previsto dalle succitate norme di Legge per accelerare gli interventi in sostituzione degli Enti locali - opera comunque per conto ed in favore degli stessi Enti locali che continuano e risultare i soggetti beneficiari degli interventi;

ATTESO inoltre che l'indicazione della citata norma regionale, letta in maniera approfondita e correlata alle norme di riferimento che istituiscono la prassi operativa di nomina del Commissario di Governo, giustifica l'applicazione a tutti gli Enti pubblici che svolgono la propria funzione amministrativa per il perseguimento e la tutela di interessi pubblici e diffusi e comunque, a maggior ragione, per quei soggetti pubblici che operano in favore e per conto degli Enti locali;

RITENUTO per tutto quanto sopra premesso, in considerazione di quanto demandato alla potestà del Commissario, che opera in favore e per conto degli Enti locali proponenti per garantire la messa in sicurezza del territorio dal dissesto idrogeologico a tutela della pubblica e privata incolumità, si deduce che la corresponsione degli oneri istruttori in materia di paesaggio non sia dovuta ai sensi della L.R. 20/2009;

CONSIDERATO che alla luce degli approfondimenti in materia ambientale e paesaggistica di cui al D. Lgs. 152/2006 e D. Lgs. 42/2004, come richiamati dalle note dei servizi regionali competenti in materia, e richiamato il Decreto Commissariale n. 193/2019, l'intervento proposto, anche per la specificità del finanziamento pubblico, rientra tra quelli di competenza regionale;

RITENUTO pertanto opportuno e necessario procedere all'acquisizione dei pareri, intese, concerti, nulla osta od altri atti di assenso, mediante la partecipazione contestuale, ove possibile in via telematica, dei rappresentanti delle Amministrazioni competenti coinvolte;

RICHIAMATE le disposizioni di cui all'art.1, commi 1 e 2, del D.P.C.M. del 20 luglio 2011, nonché i poteri sostitutivi di cui all'art. 4 del Decreto-Legge 18/04/2019 n. 32, quanto previsto all'art. 10 commi 4 e 5 del Decreto-Legge



MINISTERO DELL'AMBIENTE
E DELLA TUTELA DEL TERRITORIO DEL MARE

REPUBBLICA ITALIANA



REGIONE PUGLIA



FSC

Fondo per lo Sviluppo
e la Coesione

COMMISSARIO di GOVERNO PRESIDENTE DELLA REGIONE

*delegato per la mitigazione del rischio idrogeologico nella regione Puglia
ex artt. 10, comma 1 D.L. 24 giugno 2014, n. 91 e 7 comma 2 del D.L. 12 settembre 2014 n. 133*

24/06/2014 n. 91 (convertito con modificazioni dalla Legge 11/08/2014 n. 116), ed i poteri di sostituzione e deroga di cui all'art. 17 del decreto-legge 30/12/2009 n. 195, convertito con modificazioni, dalla legge 26 febbraio 2010, n. 26;

INDICE

Ai sensi dell'art. 14 commi 2 e 7 della legge n. 241/1990 e s.m.i. la conferenza di servizi decisoria in forma simultanea e modalità sincrona ex art. 14-ter della legge n. 241/1990 e s.m.i. per l'esame del **progetto definitivo** in argomento al fine di acquisire le intese, i pareri, le concessioni, le autorizzazioni, le licenze, i nullaosta e gli assensi, comunque denominati, richiesti dalla normativa vigente.

CONVOCA

La prima riunione della conferenza di servizi decisoria il giorno **16 Giugno 2021** alle ore **11:00**, al fine di conseguire i prescritti atti di assenso, comunque denominati e considerata la situazione contingente relativa all'emergenza sanitaria epidemiologica da COVID-19 in atto sull'intero territorio nazionale, nonché i contenuti delle disposizioni dei DPCM, la conferenza dei servizi si svolgerà in modalità telematica con accesso da remoto attraverso la piattaforma Google Meet cliccando al seguente link da computer, tablet o smartphone:

<https://meet.google.com/ctk-ckup-vic>

Altrimenti, per partecipare telefonicamente, è necessario comporre il numero +39 02 3046 1573 e digitare il PIN: 872 271 070#

Alla conferenza di servizi, in considerazione degli interessi pubblici coinvolti nel procedimento, sono invitate a partecipare per l'espressione delle determinazioni di propria competenza, le Amministrazioni in indirizzo, cui afferiscono i relativi e diretti endoprocedimenti amministrativi connessi alla procedura.

A tal fine

COMUNICA CHE

- ai sensi dell'art. 7 e dell'art.8 della L. n. 241/90, l'Amministrazione procedente è il Commissario di Governo, PRESIDENTE DELLA REGIONE delegato per la mitigazione del rischio idrogeologico nella regione Puglia, ex artt. 10, comma 1 D.L. n.91/2014 e 7 comma 2 del D.L. n.133/2014;
- ai sensi dell'art. 31 del Codice dei contratti pubblici, il Responsabile Unico del Procedimento è il Soggetto Attuatore l'Ing. Raffaele Sannicandro, giusto Decreto Commissariale n. 410 del 26/07/2019;
- oggetto della determinazione da assumere è l'intervento di sistemazione idraulica, **Lotto n. 16 «Adeguamento e messa in sicurezza del canale di gronda della rete pluviale a salvaguardia del centro urbano» nel Comune di Binetto (BA) - Codice ReNDiS 16IR401/G1;**
- la conferenza si svolgerà secondo le modalità di cui all'art. 14-ter della legge 241/1990 e s.m.i.;
- il Commissario di Governo parteciperà ai lavori della conferenza di servizi per mezzo del Responsabile Unico del procedimento e/o di suo delegato, nonché dei progettisti incaricati così da poter fornire tutti i chiarimenti necessari circa le scelte progettuali effettuate;
- il progetto definitivo è costituito dagli elaborati puntualmente identificati nell'elenco elaborati allegato alla documentazione tecnica al fine di consentire alle amministrazioni invitate una immediata individuazione degli elaborati di interesse;
- la documentazione e gli elaborati aggiornati con recepimento di tutte le richieste relativi all'intervento, nonché i pareri, note, comunicazioni, nullaosta già espressi dagli Enti intervenuti nei lavori di Conferenza sino ad oggi, sono depositati e consultabili presso gli Uffici del Commissario di Governo e disponibili al seguente link:

<https://mega.nz/folder/DpwCxaJKzQiyO5qL/NjHXgYDXQZqt8pA>

Ing. D. D'Onghia

Ufficio del Commissario Straordinario Delegato contro il Dissesto Idrogeologico
P.I./C.F. 93394550722 - Tel. 080/5407968 - email: info@dissestopuglia.it - pec: info@pec.dissestopuglia.it
Sito web: www.dissestopuglia.it



MINISTERO DELL'AMBIENTE
E DELLA TUTELA DEL TERRITORIO E DEL MARE

REPUBBLICA ITALIANA



REGIONE PUGLIA



FSC

Fondo per lo Sviluppo
e la Coesione

COMMISSARIO di GOVERNO PRESIDENTE DELLA REGIONE

delegato per la mitigazione del rischio idrogeologico nella regione Puglia

ex artt. 10, comma 1 D.L. 24 giugno 2014, n. 91 e 7 comma 2 del D.L. 12 settembre 2014 n. 133

Pertanto, non si procederà alla trasmissione degli elaborati in forma cartacea, ai sensi dell'articolo 3-bis della legge n. 241/1990 e s.m.i. ed in ottemperanza alle disposizioni del D.Lgs. 82/2005 e s.m.i.;

- in data **15 giugno 2021** è fissato il termine perentorio, **non superiore a quindici (15) giorni dalla data della presente convocazione**, entro il quale le amministrazioni coinvolte possono richiedere, ai sensi dell'art. 2 comma 7 delle legge n. 241/1990 e s.m.i., integrazioni documentali o chiarimenti relativi a fatti, stati o qualità non attestati in documenti già in possesso dell'amministrazione stessa o non direttamente acquisibili presso altre pubbliche amministrazioni, come disposto dall'art. 14-bis comma 2 lettera b) della legge n. 241/1990 e s.m.i.;
- tutte le comunicazioni afferenti alla conferenza dovranno essere inviate esclusivamente al seguente indirizzo di posta elettronica certificata (pec): info@pec.dissestopuglia.it. Per eventuali necessità si potrà fare riferimento al seguente funzionario: Ing. D'Onghia Domenico, d.donghia@dissestopuglia.it, tel. +39 080 5404452.

A tal proposito, si ritiene anche utile rammentare che:

- ogni Amministrazione convocata è tenuta a partecipare tramite un unico rappresentante legittimato, dall'organo competente, ad esprimere in modo vincolante la volontà dell'Amministrazione su tutte le decisioni di competenza della stessa (art. 14-ter comma 6 L. 241/90). Qualora per motivi diversi non si possa garantire la presenza di un proprio rappresentante potrà essere inviato, prima della data prefissata per la conferenza, il proprio parere o nulla-osta a mezzo di posta certificata all'indirizzo info@pec.dissestopuglia.it;
- si considera acquisito l'assenso senza condizioni delle amministrazioni il cui rappresentante non abbia partecipato alle riunioni ovvero, pur partecipandovi, non abbia espresso la propria posizione, ovvero abbia espresso un dissenso non motivato o riferito a questioni che non costituiscono oggetto della conferenza;
- ai sensi dell'art. 54, comma 1, della Legge 11 settembre 2020, n. 120 di conversione, con modificazioni, del Decreto c.d. Semplificazioni (D.L. 76 del 16 luglio 2020), contenente misure di semplificazione in materia di interventi contro il dissesto idrogeologico, **"Il termine massimo per il rilascio dei pareri in sede di conferenza dei servizi è di trenta giorni"**;
- ai sensi dell'art. 10 comma 6 del D.L. 24 giugno 2014 n. 91, come convertito con modificazioni in Legge 11 agosto 2014 n. 116, per gli interventi di mitigazione del rischio idrogeologico individuati negli Accordi di programma sottoscritti tra il MATTM e le regioni, a mente dell'art. 2, comma 240 della legge 23 dicembre 2009, n. 191, **i pareri e gli atti di assenso di competenza del Ministero dei beni e delle attività culturali e del turismo contemplati dal decreto legislativo 22 gennaio 2004, n. 42 sono da "da rilasciarsi entro il termine di trenta giorni dalla richiesta, decorso inutilmente il quale l'autorità procedente provvede comunque alla conclusione del procedimento"**;
- ai sensi dell'art.3 della Legge Regionale n. 11 del 26 maggio 2021, di integrazione all'art. 4 comma 12 della l.r. 11/2001, sono esclusi dalle procedure di VIA **"gli interventi di messa in sicurezza, di protezione delle superfici esposte tali da non comportare modifiche delle coste e i ripascimenti non strutturali e a carattere manutentivo di spiagge; gli interventi di manutenzione ordinaria e straordinaria, messa in sicurezza e adeguamento di strade esistenti; gli interventi riguardanti canali deviatori privi di regime idraulico permanente e opere di mitigazione del rischio idraulico con tempi di ritorno superiori a trent'anni"**;
- per i lavori in oggetto, secondo quanto stabilito dalle delibere CIPE n. 26/2018 e n.57/2020, è fissata al 31.12.2022, l'assunzione dell'Obbligazione Giuridicamente Vincolante (OGV), come modificato dal decreto-legge 30 aprile 2021, n. 56, intendendosi come tale "l'intervento della proposta di aggiudicazione ex art 33 del d.lgs. n.50/2016;
- in caso di motivato dissenso espresso da una o più amministrazioni nel corso della conferenza troveranno applicazione le disposizioni previste dall'art. 14 - quinquies della legge n. 241/1990 e s.m.i.;



MINISTERO DELL'AMBIENTE
E DELLA TERRA E DEL TERRITORIO DEL MARE

REPUBBLICA ITALIANA



REGIONE PUGLIA



FSC

Fondo per lo Sviluppo
e la Coesione

COMMISSARIO di GOVERNO PRESIDENTE DELLA REGIONE

*delegato per la mitigazione del rischio idrogeologico nella regione Puglia
ex artt. 10, comma 1 D.L. 24 giugno 2014, n. 91 e 7 comma 2 del D.L. 12 settembre 2014 n. 133*

- ai sensi degli artt. 9 e 10 della legge 241/90 e s.m.i. alla Conferenza di Servizi potrà intervenire qualunque soggetto interessato, pubblico o privato, nonché i portatori di interessi diffusi costituiti in Associazioni o comitati, cui possa derivare un pregiudizio dal progetto esaminato nella conferenza dei servizi;
- ai sensi dell'art. 27 del D.Lgs. 50/2016, gli enti gestori di servizi pubblici a rete per i quali possono riscontrarsi interferenze con il progetto, sono obbligati a pronunciarsi sulla localizzazione e sul tracciato dell'opera verificando le interferenze individuate dal soggetto aggiudicatore ovvero segnalando quelle eventualmente non rilevate nonché ad elaborare, a spese del soggetto aggiudicatore, il progetto di risoluzione delle interferenze di propria competenza. Si rammenta che la violazione di tali obblighi che sia stata causa di ritardato avvio o anomalo andamento dei lavori comporta per l'ente gestore responsabilità patrimoniale per i danni subiti.

Il presente atto di indizione e convocazione viene pubblicato sul sito internet istituzionale dell'Ente, all'indirizzo <http://www.dissestopuglia.it>.

IL SOGGETTO ATTUATORE
Responsabile Unico del Procedimento
(Ing. Raffaele Santocandro)



MINISTERO DELL'AMBIENTE
E DELLA TUTELA DEL TERRITORIO E DEL MARE

REPUBBLICA ITALIANA



REGIONE PUGLIA



FSC

Fondo per lo Sviluppo
e la Gestione

COMMISSARIO di GOVERNO PRESIDENTE DELLA REGIONE

delegato per la mitigazione del rischio idrogeologico nella regione Puglia
ex artt. 10, comma 1 D.L. 24 giugno 2014, n. 91 e 7 comma 2 del D.L. 12 settembre 2014 n. 133

Prot. n. 1568 del 22 GIU. 2021

Si invia a mezzo posta certificata
Ai sensi dell'art. 24 del D.Lgs. 82/2005

- AI **MIC**
Soprintendenza archeologia, belle arti e paesaggio per la città
Metropolitana di Bari
mbac-sabap-ba@mailcert.beniculturali.it
- AII' **AUTORITÀ DI BACINO DISTRETTUALE DELL'APPENNINO
MERIDIONALE**
protocollo@pec.distrettoappenninomeridionale.it
- AI **COMUNE D TORITTO**
UFFICIO AUTORIZZAZIONI PAESAGGISTICHE
*Comune capofila dei Comuni di Toritto, Grumo Appula, Binetto e
Sannicandro di Bari*
protocollo.comune.toritto@pec.rupar.puglia.it
- A **RFI – RETE FERROVIARIA ITALIANA – DTP BARI**
rfi-dpr-dtp.ba@pec.rfi.it
- Alla **REGIONE PUGLIA**
Sezione Protezione Civile
servizio.protezionecivile@pec.rupar.puglia.it
- Alla **REGIONE PUGLIA**
DIPARTIMENTO BILANCIO, AFFARI GENERALI E
INFRASTRUTTURE
Sezione Lavori Pubblici
Servizio Autorità Idraulica
servizio.lavoripubblici@pec.rupar.puglia.it
- Alla **REGIONE PUGLIA**
DIPARTIMENTO AGRICOLTURA, SVILUPPO RURALE ED
AMBIENTALE
Sezione Coordinamento dei Servizi Territoriali
Servizio Territoriale BA-BAT
upa.bari@pec.rupar.puglia.it
- Alla **REGIONE PUGLIA**
DIPARTIMENTO AGRICOLTURA, SVILUPPO RURALE ED
AMBIENTALE
Sezione Risorse Idriche
Servizio Sistema Idrico Integrato e Tutela Delle Acque
servizio.risorseidriche@pec.rupar.puglia.it
- Alla **REGIONE PUGLIA**
DIPARTIMENTO AGRICOLTURA, SVILUPPO RURALE ED
AMBIENTALE
Sezione Gestione Sostenibile e Tutela delle Risorse Forestali e
Naturali
Servizio Valorizzazione e Tutela Risorse Naturali e Biodiversità
Servizio Risorse Forestali

Referente: Ing. D.  Bonghia

Commissario Straordinario Delegato: Via D. Gentile 52 – 70124 BARI
P.I. C.F. 93394550722 - Tel. 080/5407963 – email: info@dissestopuglia.it – www.dissestopuglia.it



MINISTERO DELL'AMBIENTE
E DELLA TUTELA DEL TERRITORIO E DEL MARE

REPUBBLICA ITALIANA



REGIONE PUGLIA



FSC

Fondo per lo Sviluppo
e la Gestione

COMMISSARIO di GOVERNO PRESIDENTE DELLA REGIONE

*delegato per la mitigazione del rischio idrogeologico nella regione Puglia
ex artt. 10, comma 1 D.L. 24 giugno 2014, n. 91 e 7 comma 2 del D.L. 12 settembre 2014 n. 133*

protocollo.sezionerisorseseostenibili@pec.rupar.puglia.it

- Alla **REGIONE PUGLIA**
DIPARTIMENTO AMBIENTE, PAESAGGIO E QUALITÀ
URBANA
Sezione Tutela e Valorizzazione del Paesaggio
servizio.assettoterritorio@pec.rupar.puglia.it
sezione.paesaggio@pec.rupar.puglia.it
- Alla **REGIONE PUGLIA**
DIPARTIMENTO AMBIENTE, PAESAGGIO E QUALITÀ
URBANA
Sezione Ciclo dei Rifiuti e Bonifiche
serv.rifiutibonifica@pec.rupar.puglia.it
- Alla **REGIONE PUGLIA**
DIPARTIMENTO AMBIENTE, PAESAGGIO E QUALITÀ
URBANA
Sezione Infrastrutture per la Mobilità
mobilita.regione@pec.rupar.puglia.it
- All' **ARPA PUGLIA**
dir.generale.arpapuglia@pec.rupar.puglia.it
- All' **ASL DI BARI**
protocollo.asl.bari@pec.rupar.puglia.it
- Al **COMUNE DI BINETTO (BA)**
comunedinetto@pec.it
- Alla **AUTORITA' IDRICA PUGLIESE**
protocollo@pec.autoritaidrica.puglia.it
- Alla **ANAS SPA**
Area Compartimentale Puglia
anas.puglia@postacert.stradeanas.it
- Alla **AQP - DIREZIONE RETI E IMPIANTI**
Struttura Territoriale Operativa BA/BAT
ut.bari@pec.aqp.it
- Alla **ENEL Distribuzione SpA**
enelspa@pec.enel.it
- Alla **TERNA RETE ITALIA SpA**
ternareteitaliaspa@pec.terna.it
- Alla **SNAM SpA**
distrettosor@pec.snamretegaz.it
- Alla **2i RETE GAS SpA**
2iretegaz@pec.2iretegaz.it
- Alla **TELECOM Italia SpA**
telecomitalia@pec.telecomitalia.it



MINISTERO DELL'AMBIENTE
E DELLA TUTELA DEL TERRITORIO E DEL MARE

REPUBBLICA ITALIANA



REGIONE PUGLIA



FSC

Fondo per lo Sviluppo
e la Crescita

COMMISSARIO di GOVERNO PRESIDENTE DELLA REGIONE

delegato per la mitigazione del rischio idrogeologico nella regione Puglia
ex artt. 10, comma 1 D.L. 24 giugno 2014, n. 91 e 7 comma 2 del D.L. 12 settembre 2014 n. 133

Alla **WIND tre SpA**
ad.areasud@pec.windtre.it

Alla **Fastweb SpA**
fastwebspa@legalmail.it

Alla **Vodafone SpA**
vodafoneomnitel@pocert.vodafone.it

Al **RTP**
Ing. MICHELE DE MARCO - Mandataria
michele.demarco@ingpec.eu

e p.c. Alla **REGIONE PUGLIA**
DIPARTIMENTO BILANCIO, AFFARI GENERALI E
INFRASTRUTTURE
Sezione Difesa del Suolo e Rischio Sismico
servizioidifesasuolo.regione@pec.rupar.puglia.it

Alla **REGIONE PUGLIA**
DIPARTIMENTO AMBIENTE, PAESAGGIO E QUALITA'
URBANA
Servizio Autorizzazioni Ambientali
servizio.ecologia@pec.rupar.puglia.it

Oggetto:	<p>"Patto per lo sviluppo della Regione Puglia" sottoscritto in data 10 settembre 2016 tra il Governo e la Regione Puglia – Interventi per la mitigazione del rischio idrogeologico individuati a valere sulle risorse FSC 2014 – 2020.</p> <p>PROGETTO DEFINITIVO dell'intervento di sistemazione idraulica, Codice ReNDIS 16IR401/G1 – "Adeguamento e messa in sicurezza del canale di gronda della rete pluviale a salvaguardia del centro urbano" – LOTTO 16 – Comune di Binetto (BA) CUP B93H17000050006</p>
-----------------	---

Facendo seguito alla precedente nota di questo Ufficio prot. n. 1257/2021 recante indizione e convocazione della Conferenza di Servizi relativa al progetto in oggetto, si trasmette in allegato il verbale della seduta svoltasi in data 16 giugno 2021 ad esito della valutazione del progetto definitivo su richiamato, nonché le note acquisite fuori conferenza da parte degli Enti e/o Amministrazioni invitate:

- Nota della società "2i Rete Gas" – Dipartimento Sud Est Area Operativa Bari
- Nota dell'Acquedotto Pugliese S.P.A. prot. n. 3035 del 16.06.2021

Si invitano le Amministrazioni e gli Enti coinvolti a rendere, ove ancora non ancora fatto, le proprie determinazioni relative alla decisione oggetto della Conferenza anche in ragione della necessità e urgenza di rendere immediatamente cantierabile l'intervento per non perdere il finanziamento già disponibile.

IL SOGGETTO ATTUATORE
Responsabile Unico del Procedimento

(Ing. Raffaele Sannicandro)

Referente: Ing. D. P. Onghia

**COMMISSARIO di GOVERNO
PRESIDENTE DELLA REGIONE***delegato per la mitigazione del rischio idrogeologico nella regione Puglia
ex artt. 10, comma 1 D.L. 24 giugno 2014, n. 91 e 7 comma 2 del D.L. 12 settembre 2014 n. 133*

Oggetto:	<p>“Patto per lo sviluppo della Regione Puglia” sottoscritto in data 10 settembre 2016 tra il Governo e la Regione Puglia – Interventi per la mitigazione del rischio idrogeologico individuati a valere sulle risorse FSC 2014 – 2020.</p> <p>PROGETTO DEFINITIVO dell'intervento di sistemazione idraulica, Codice ReNDIS 16IR401/G1 – “Adeguamento e messa in sicurezza del canale di gronda della rete pluviale a salvaguardia del centro urbano” – LOTTO 16 – Comune di Binetto (BA)</p> <p>CUP B93H17000050006</p>
-----------------	---

**VERBALE CONFERENZA DI SERVIZI
del giorno 16 GIUGNO 2021**

L'anno 2021, il giorno 16 del mese di giugno, si è riunita la Conferenza di Servizi indetta e convocata con nota prot. n. 1257 del 01.06.2021, allegata per opportuna memoria al presente verbale, ai fini dell'acquisizione di intese, concerti, nulla osta o assensi comunque denominati sul progetto definitivo relativo all'intervento in oggetto.

Considerata la situazione contingente relativa all'emergenza sanitaria epidemiologica da COVID-19 in atto sull'intero territorio nazionale, nonché i contenuti delle disposizioni dei DPCM, la conferenza dei servizi si è svolta in modalità telematica con accesso da remoto e con le modalità di partecipazione trasmesse a tutti gli invitati alla conferenza per mezzo PEC il 01/06/2021.

Presiede la Conferenza l'Ing. Domenico D'Onghia, funzionario interno della struttura del Commissario di Governo delegato per la mitigazione del rischio idrogeologico nella Regione Puglia, giusto conferimento di delega prot. n. 3093 del 16.06.2021, che dichiara aperta la Conferenza alle ore 11.00.

Verbalizza con funzioni di segretario l'Ing. Filomena Carbone in servizio presso A.S.S.E.T. Puglia

Risultano presenti, collegati da remoto a mezzo videocamera e dispositivo informatico:

- Ing. Michele De Marco (mandatario RTP ing. Michele De Marco)
- Ing. Maria Francesca Giampietro, assessore del Comune di Binetto (Ba)
- Ing. Teresa Palladino UTC del Comune di Binetto (Ba)

Risultano assenti gli ulteriori Enti e Amministrazioni convocate.

Introdotta la seduta, si procede ad accertare che la convocazione dell'odierna Conferenza dei Servizi sia stata regolarmente notificata a tutti i soggetti interessati.

Dall'esame delle ricevute di Avvenuta Consegna a mezzo pec, non si registrano errori e/o mancate notifiche di consegna agli Enti/Amministrazioni invitate.

Si procede a dare evidenza dei pareri/contributi pervenuti da parte dei soggetti invitati, come da seguente prospetto riepilogativo:



MINISTERO DELL'AMBIENTE
E DELLA TUTELA DEL TERRITORIO E DEL MARE

REPUBBLICA ITALIANA



REGIONE PUGLIA



FSC

Fondo per lo Sviluppo
e la Coesione

**COMMISSARIO di GOVERNO
PRESIDENTE DELLA REGIONE**

*delegato per la mitigazione del rischio idrogeologico nella regione Puglia
ex artt. 10, comma 1 D.L. 24 giugno 2014, n. 91 e 7 comma 2 del D.L. 12 settembre 2014 n. 133*

Ente/Azienda	Presente	Nominativo	Nota/Parere	Estremi nota/parere
MiC Soprintendenza archeologia, belle arti e paesaggio per la città Metropolitana di Bari	ASSENTE			
AUTORITÀ DI BACINO DISTRETTUALE DELL'APPENNINO MERIDIONALE	ASSENTE			
COMUNE DI TORITTO UFFICIO AUTORIZZAZIONI PAESAGGISTICHE	ASSENTE			
RFI - RETE FERROVIARIA ITALIANA - DTP BARI	ASSENTE			
REGIONE PUGLIA Sezione Protezione Civile	ASSENTE			
REGIONE PUGLIA DIPARTIMENTO BILANCIO, AFFARI GENERALI E INFRASTRUTTURE Sezione Lavori Pubblici Servizio Autorità Idraulica	ASSENTE			
REGIONE PUGLIA DIPARTIMENTO AGRICOLTURA, SVILUPPO RURALE ED AMBIENTALE Sezione Coordinamento dei Servizi Territoriali Servizio Territoriale BA-BAT	ASSENTE			
REGIONE PUGLIA DIPARTIMENTO AGRICOLTURA, SVILUPPO RURALE ED AMBIENTALE Sezione Gestione Sostenibile e Tutela delle Risorse Forestali e	ASSENTE			

[Handwritten signature]



**COMMISSARIO di GOVERNO
PRESIDENTE DELLA REGIONE**

*delegato per la mitigazione del rischio idrogeologico nella regione Puglia
ex artt. 10, comma 1 D.L. 24 giugno 2014, n. 91 e 7 comma 2 del D.L. 12 settembre 2014 n. 133*

Ente/Azienda	Presente	Nominativo	Nota/Parere	Estremi nota/parere
Naturali Servizio Valorizzazione e Tutela Risorse Naturali e Biodiversità Servizio Risorse Forestali				
REGIONE PUGLIA DIPARTIMENTO AMBIENTE, PAESAGGIO E QUALITÀ URBANA Sezione Tutela e Valorizzazione del Paesaggio	ASSENTE			
REGIONE PUGLIA DIPARTIMENTO AMBIENTE, PAESAGGIO E QUALITÀ URBANA Sezione Ciclo dei Rifiuti e Bonifiche	ASSENTE			
ARPA PUGLIA	ASSENTE			
ASL DI BARI	ASSENTE			
COMUNE DI BINETTO (BA)		Ing. Palladino Teresa - UTC Ass. Maria Francesca Giampietro		
AUTORITA' IDRICA PUGLIESE	ASSENTE			
ANAS SPA	ASSENTE			

[Handwritten signature]



MINISTERO DELL'AMBIENTE
E DELLA TUTELA DEL TERRITORIO DEL BENE

REPUBBLICA ITALIANA



REGIONE PUGLIA



FSC

Fondo per lo Sviluppo
e la Gestione

**COMMISSARIO di GOVERNO
PRESIDENTE DELLA REGIONE**

*delegato per la mitigazione del rischio idrogeologico nella regione Puglia
ex artt. 10, comma 1 D.L. 24 giugno 2014, n. 91 e 7 comma 2 del D.L. 12 settembre 2014 n. 133*

Ente/Azienda	Presente	Nominativo	Nota/Pare re	Estremi nota/parere
AQP - DIREZIONE RETI E IMPIANTI Struttura Territoriale Operativa BA/BAT			X	Nota prot. n. 3035 del 14.06.2021
ENEL Distribuzione SpA	ASSENTE			
TERNA RETE ITALIA SpA	ASSENTE			
SNAM SpA	ASSENTE			
2i RETE GAS SpA			X	Nota prot. n. 2879 del 03.06.2021
TELECOM Italia SpA	ASSENTE			
WIND tre SpA	ASSENTE			
Fastweb SpA	ASSENTE			



**COMMISSARIO di GOVERNO
PRESIDENTE DELLA REGIONE**

*delegato per la mitigazione del rischio idrogeologico nella regione Puglia
ex artt. 10, comma 1 D.L. 24 giugno 2014, n. 91 e 7 comma 2 del D.L. 12 settembre 2014 n. 133*

Ente/Azienda	Presente	Nominativo	Nota/Parere	Estremi nota/parere
Vodafone SpA	ASSENTE			

Il Presidente, richiamato il complesso iter che ha portato all'odierna convocazione, richiede la massima collaborazione perché si giunga ad una celere approvazione del progetto in questione, individuato nel "Patto per lo sviluppo della Regione Puglia" sottoscritto in data 10 settembre 2016 tra il Governo e la Regione Puglia – Interventi per la mitigazione del rischio idrogeologico individuati a valere sulle risorse FSC 2014 – 2020".

Il Presidente prosegue la riunione invitando i progettisti a descrivere sinteticamente il progetto in oggetto e le principali caratteristiche dello stesso.

Successivamente, il Presidente dà lettura dei pareri/contributi già pervenuti, così come allegati al presente verbale per farne parte integrante:

1. Nota della società "2i Rete Gas" – Dipartimento Sud Est Area Operativa Bari, prot. n. 2897 del 03.06.2021 con cui si comunica che la società non ha impianti nel territorio comunale di Binetto.
2. Nota dell'Acquedotto Pugliese S.P.A. prot. n. 3035 del 16.06.2021 con cui si riscontrano delle interferenze con l'ubicazione delle opere a rete gestite dalla Società, in particolare con il tronco idrico di via G. Bozzi del DN 80 e con il collettore fognario di Binetto del DN 400.

In merito al punto 2, l'ing. De Marco mandatario del RTP dichiara di prendere atto delle interferenze rilevate dall'AQP e di prender contatti con referenti dell'AQP per effettuare un sopralluogo congiunto.

In conclusione, dopo esame e dibattito sulle tematiche emerse, alla luce delle risultanze istruttorie della Conferenza, il Presidente:

PRENDE ATTO dei pareri sin qui acquisiti e degli interventi dei presenti sul progetto definitivo relativo a "PROGETTO DEFINITIVO dell'intervento di sistemazione idraulica, Codice ReNDIS 161R401/G1 – "Adeguamento e messa in sicurezza del canale di gronda della rete pluviale a salvaguardia del centro urbano" – LOTTO 16 – **Comune di Binetto (BA)**;

RICHIAMA le disposizioni di cui all'art.1, commi 1 e 2, del D.P.C.M. del 20 luglio 2011, invitando le Amministrazioni e gli Enti coinvolti a rendere, ove non ancora fatto, le proprie determinazioni relative alla decisione oggetto della Conferenza anche in ragione della necessità e urgenza di rendere immediatamente cantierabile l'intervento in questione;

RAMMENTA che la documentazione e gli elaborati aggiornati con recepimento di tutte le richieste relativi all'intervento, nonché i pareri, note, comunicazioni, nullaosta già espressi



MINISTERO DELL'AMBIENTE
E DELLA TUTELA DEL TERRITORIO E DEL MARE

REPUBBLICA ITALIANA



REGIONE PUGLIA



FSC

Fondo per lo Sviluppo
e la Coesione

COMMISSARIO di GOVERNO PRESIDENTE DELLA REGIONE

*delegato per la mitigazione del rischio idrogeologico nella regione Puglia
ex artt. 10, comma 1 D.L. 24 giugno 2014, n. 91 e 7 comma 2 del D.L. 12 settembre 2014 n. 133*

dagli Enti intervenuti nei lavori di Conferenza sino ad oggi, sono depositati e consultabili presso gli Uffici del Commissario di Governo e gli stessi sono disponibili

Al seguente link:

<https://mega.nz/folder/DpwCxaJK#QiyO5qLNjHXgYDXOZqt8pA>

RAMMENTA che, ove necessario, il Commissario straordinario delegato si avvarrà dei poteri sostitutivi di cui all'art. 4 del Decreto-Legge 18/04/2019 n. 32, convertito con Legge n. 55/2019 e ai sensi dell'art. 10 commi 4 e 5 del Decreto-Legge 24/06/2014 n. 91 (convertito con modificazioni dalla Legge 11/08/2014 n. 116), dei poteri di sostituzione e deroga di cui all'art. 17 del decreto-legge 30/12/2009 n. 195, convertito con modificazioni, dalla legge 26 febbraio 2010, n. 26;

RAMMENTA che, ai sensi del combinato disposto di quanto riportato all'art. 4 co.4 e dell'art. 4 co. 2 del Decreto-Legge 18/04/2019 n. 32, convertito con Legge n. 55/2019 nonché come disposto dal recente decreto "semplificazioni" ai Commissari Straordinari per il dissesto idrogeologico si applicano le deroghe temporali in merito all'espletamento di procedure in materia ambientale, paesaggistica e di beni culturali;

DISPONE di trasmettere il presente verbale e relativi allegati a tutti i Soggetti invitati di cui alla convocazione prot. n. 1257 del 01.06.2021, anche al fine di acquisire i pareri non pervenuti alla data odierna, e di convocare eventualmente la prossima Conferenza di Servizi a valle della ricezione degli stessi.

La Conferenza viene sospesa in attesa degli ulteriori adempimenti, i lavori si concludono alle ore 11.45

Il Segretario Verbalizzante

Ing. Filomena Carbone

Il Presidente

Ing. Domenico D'Onghia

INFO-PEC

Da: 2iretegas@pec.2iretegas.it
Inviato: giovedì 3 giugno 2021 09:26
A: INFO@PEC.DISSESTOPUGLIA.IT
Oggetto: ADEGUAMENTO E MESSA IN SICUREZZA DEL CANALE DI GRONDA DELLA RETE PLUVIALE A SALVAGUARDIA DEL CENTRO URBANO NEL COMUNE DI BINETTO (BA) - CODICE RENDIS 16IR401/G1 RISPOSTA VOSTRA NOTA PROT. N. 1257 DEL 01/06/2021 # PEC-637583090390510349-HERG
Allegati: U-2021-0069906.pdf.p7m

Il file .P7M allegato è stato firmato digitalmente e per la sua apertura è necessario verificare ed estrarre gli oggetti. Questa operazione può essere effettuata con un software in grado di elaborare questi file in modo conforme alla Deliberazione CNIPA 21 maggio 2009, n. 45. Un programma gratuito che consente di verificare e salvare il documento in configurazione leggibile, è Dike 6 Free, e può essere scaricato da questo indirizzo:

<https://www.firma.infocert.it/installazione/software.php>

L'installazione è semplice e non ha vincoli particolari.

Questo messaggio contiene informazioni di proprietà 2iReteGas S.p.A. e deve essere utilizzato esclusivamente dal destinatario in relazione alle finalità per le quali è stato ricevuto. Qualora fosse stato ricevuto per errore si prega di informare tempestivamente il mittente e distruggere la copia in proprio possesso.

Ufficio del Commissario Straordinario Delegato <i>per l'attuazione degli interventi per la mitigazione del rischio idrogeologico nella Regione Puglia - APQ del 25/11/2010</i> ex DPCM 10.12.2010
- 3 GIU. 2021
PROT. N. 2879



DIPARTIMENTO SUD EST
AREA OPERATIVA BARI
VIA PUGLIA - Z.I. - ACQUAVIVA DELLE FONTI (BA)
Pec: 2iretegas@pec.2iretegas.it

Spett.le
Ufficio del Commissario Straordinario Delegato
contro il dissesto Idrogeologico
via Giovanni Gentile 52
70126 BARI
c.a. Ing. Raffaele Sannicandro
PEC: info@pec.dissestopuglia.it

**Oggetto: FSC 2014-2020 - "Patto per lo sviluppo della Regione Puglia" sottoscritto in data 10/09/2016 tra il Governo e la Regione Puglia . Progetto definitivo dell'intervento di sistemazione idraulica, lotto n. 16 Adeguamento e messa in sicurezza del canale di gronda della rete pluviale a salvaguardia del centro urbano nel comune di Binetto (BA) - Codice ReNDIS 16IR401/G1
Risposta vostra nota prot. n. 1257 del 01/06/2021**


In risposta alla vostra nota di cui in oggetto, la presente per comunicarvi che la scrivente società non è concessionaria del servizio di distribuzione del gas metano nel comune di Binetto, pertanto non ha impianti di proprietà nel territorio comunale di Binetto.

Si resta comunque a disposizione per qualsiasi ulteriore chiarimento.

Cordiali saluti.

Egidio Occhinegro
Un Procuratore

Il presente documento è sottoscritto con firma digitale ai sensi dell'art. 21 del d.lgs. 82/2005. La riproduzione dello stesso su supporto analogico è effettuata da 2i Rete Gas e costituisce una copia integra e fedele dell'originale informatico, disponibile a richiesta presso l'Unità emittente.



Dike GoSign - Esito verifica firma digitale

Verifica effettuata in data 2021-06-03 08:56:43 (UTC)

File verificato:

C:\Users\pc\AppData\Local\Microsoft\Windows\NetCache\Content.Outlook\UQSHY584\U-2021-0069906.pdf.p7m

Esito verifica: **Verifica completata con successo**

Dati di dettaglio della verifica effettuata

Firmatario 1: OCCHINEGRO EGIDIO
Firma verificata: OK (Validated at: 03/06/2021 08:56:20)
Verifica di validità Effettuata con metodo OCSP. Timestamp della risposta del servizio 03/06/2021
online: 08:30:00

Dati del certificato del firmatario **OCCHINEGRO EGIDIO**:

Nome, Cognome: OCCHINEGRO EGIDIO
Organizzazione: 2I RETE GAS SPA/06724610966
Numero identificativo: 2020149850739
Data di scadenza: 30/04/2023 00:00:00
Autorità di certificazione: InfoCert Firma Qualificata 2, INFOCERT SPA,
Certificatore Accreditato,
IT,
07945211006,
Documentazione del certificato (CPS): <http://www.firma.infocert.it/documentazione/manuali.php>
Identificativo del CPS: OID 1.3.76.36.1.1.1
Identificativo del CPS: OID 1.3.76.24.1.1.2
Identificativo del CPS: OID 0.4.0.194112.1.2

Fine rapporto di verifica

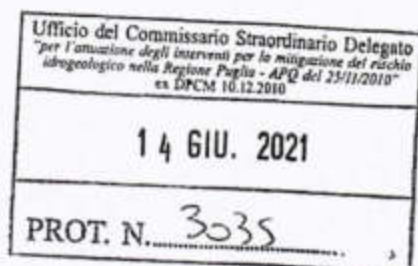


INFO-PEC

Da: ut.bari@pec.aqp.it
Inviato: lunedì 14 giugno 2021 08:33
A: info@pec.dissestopuglia.it
Cc: protocollo@pec.autoritaidrica.puglia.it
Oggetto: Notifica protocollo 0039083/2021
Allegati: Riscontro nota 1257 Binetto.pdf; BINETTO INTERFERENZE CATASTALE.pdf; BINETTO INTERFERENZE ORTOFOTO.pdf

Ti è stato notificato il protocollo :

ESC 2014-2020- "Patto per lo sviluppo della Regione Puglia", sottoscritto in data 10 settembre 2016 tra il Governo e la Regione Puglia. CUP B23H1700030006. CIG 798848418B. PROGETTO DEFINITIVO dell'intervento di sistemazione idraulica, Lotto n.16 «Adeguamento e messa in sicurezza del canale di gronda della rete pluviale a salvaguardia del centro urbano» nel Comune di Binetto (BA) – Codice ReNDiS 161R401/GI. Riscontro interferenze.





acquedotto
pugliese

l'acqua, bene comune

Direzione Reti, Impianti e Customer Care
Struttura Territoriale Operativa BARI-BAT
Area Manutenzione Straordinaria

Regione Puglia
Ufficio del Commissario Straordinario Delegato
contro il Dissesto Idrogeologico.
RUP ing. Raffaele Sannicandro.
PEC: info@pec.dissestopuglia.it;

e p.c. Autorità Idrica Pugliese (AIP)
protocollo@pec.autoritaidrica.puglia.it

Oggetto: ESC 2014-2020- "Patto per lo sviluppo della Regione Puglia", sottoscritto in data 10 settembre 2016 tra il Governo e la Regione Puglia. CUP B23H1700030006. CIG 798848418B.
PROGETTO DEFINITIVO dell'intervento di sistemazione idraulica, Lotto n.16 «Adeguamento e messa in sicurezza del canale di gronda della rete pluviale a salvaguardia del centro urbano» nel Comune di Binetto (BA) – Codice ReNDIS 16IR401/GI. **Riscontro interferenze.**

Si riscontra la nota N. 1257 del 01 giugno 20121, di pari oggetto, per comunicare quanto segue.

Dall'esame degli elaborati progettuali relativi al "progetto di adeguamento e messa in sicurezza del canale di gronda della rete pluviale a salvaguardia del centro urbano del comune di Binetto", si segnala in corrispondenza dell'attraversamento n. 1, sezioni 11 e 12 della planimetria generale degli interventi, un'interferenza con le opere idriche e fognarie gestite da Acquedotto Pugliese, e precisamente:

- Interferenza con il tronco idrico di via G. Bozzi del DN 80;
- **Interferenza con il collettore fognario di Binetto del DN 400.**

Si allegano all'uopo gli stralci planimetrici con l'ubicazione delle opere a rete gestite da questa Società, potenzialmente interferenti con i lavori in oggetto.

Alla luce di quanto sopra, si resta in attesa degli elaborati integrativi che dettagliano le modalità di risoluzione delle interferenze suddette, comprensivi di eventuali opere provvisorie necessarie a garantire la continuità del servizio durante l'esecuzione dei lavori.

Al fine di poter correttamente individuare in situ il tracciato e la profondità delle reti gestite da Acquedotto Pugliese e concordare le ipotesi di risoluzione delle predette interferenze, la S.V. è invitata a contattare ai seguenti punti di contatto i referenti aziendali:

geom. S. Cassone

Acquedotto Pugliese S.p.A. con unico azionista Regione Puglia
Via Cognetti, 36 - 70121 Bari - Cap. soc. € 41.385.573,60
C.F. e P.I. 00347000721 - REA C.C.I.A.A. di Bari n. 414092
acquedotto.pugliese@pec.aqp.it - www.aqp.it

AQP
Acquedotto Pugliese



N° 18413 - N° 0726225546 - N° 072199216



acquedotto
pugliese

l'acqua, bene comune

- il responsabile AET BARI PROV per la città di Monopoli, ing. Valeria Caporaletti, email v.caporaletti@aqp.it, tel. 080 2343501, cell. 338 7266366;
- il Direttore dei Lavori dell'Ambito 6, per il comune di Binetto, geom. Leonardo Cordasco, email l.cordasco@aqp.it; tel. 080 2343946, cell. 338 1611080.

Distinti saluti

Il Responsabile
ing. Francesca Fresca

Francesca Fresca

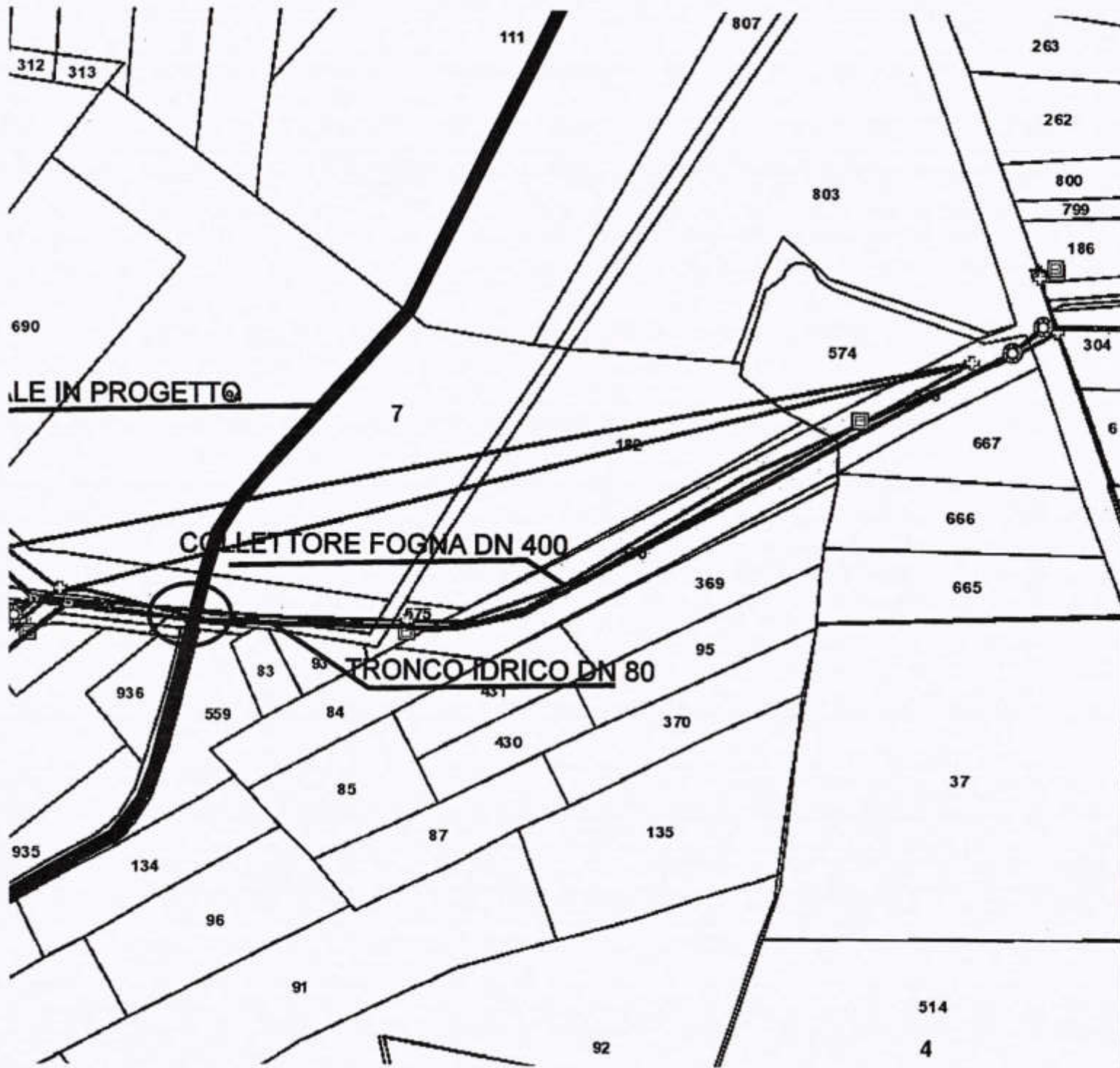
geom S. Cassone

Acquedotto Pugliese S.p.A. con unico azionista Regione Puglia
Via Cognetti, 36 - 70121 Bari - Cap. soc. € 41.385.573,60
C.F. e P.I. 00347000721 - REA C.C.I.A.A. di Bari n. 414092
acquedotto.pugliese@pec.aqp.it - www.aqp.it

AQP
Acquedotto Pugliese



N° 180413 - N° 073420061K - N° 073746021M



ID _____ contratto n. _____ del _____
 Comune di _____, pratic _____
 Elaborato n. _____
 Proiezione: RDN2008_TM33
 Scala: 1:1.128
 Redattore: _____

Rete Id

- Vasca Accumulo
- Valvola
- Stazioni Misure
- Sfiato
- Scarico
- Saracinesca Allaccio
- Raccordo
- Pozzetto Idrante
- Pozzetto
- ODU
- Limitatore Portata
- Giunto
- Fontanina
- Fine Tubo

Rete Fo


- Sifone
- Pozzetto Ispezione
- Pozzetto Incrocio
- Impianto di Sollevamento
- PEZZO ATTACCO**
- Collare 2 pezzi in PP
- Giunto a squadra in GRES
- Innesto a compressione con ghiera PVC
- Sella ad incollaggio in PVC
- Misuratore Fogna
- Recapito Finale

Documento firmato digitalmente e inviato a mezzo pec

Prot. N. 3104

Bari, 16.06.2021

Spett.le
**Commissario di Governo
Presidente della Regione**
Delegato per la mitigazione del rischio idrogeologico nella regione Puglia
info@pec.dissestopuglia.it



e, p.c. Spett.le
AQP S.p.A.
Direzione Generale
direzione.generale@pec.aqp.it
Direzione Ingegneria
servizi.tecnici@pec.aqp.it

Spett.le
Regione Puglia
Sezione Risorse Idriche
servizio.risorseidriche@pec.rupar.puglia.it

Oggetto: Progettazione definitiva dell'intervento di sistemazione idraulica, Lotto n. 16 "Adeguamento e messa in sicurezza del canale di gronda della rete pluviale a salvaguardia del centro urbano nel Comune di Binetto (BA)". **Conferenza di Servizi decisoria in forma simultanea e in modalità sincrona in data 16.06.2021.**

(Rif.: nota del Commissario di Governo Presidente della Regione n. 1257 del 01.06.2021).

Con riferimento alla indizione e convocazione della Conferenza di Servizi decisoria in data 16 giugno p.v., di cui alla nota in oggetto di codesto Commissario di Governo Presidente della Regione n.1257 del 01.06.2021, nel comunicare che questa Autorità non potrà essere presente alla Conferenza stessa, si rappresenta quanto segue.


Dalla documentazione di progetto definitivo messa a disposizione attraverso il link indicato nella nota n. 1257/2021, in specie elaborato R06 – Relazione Interferenze, si è preso atto che nelle zone interessate dagli interventi di realizzazione del canale per la regimazione idraulica della periferia a sud-est dell'abitato di Binetto, potrebbero esserci interferenze con reti idriche e fognanti (inserite nel gruppo "interferenze interrato") ma che le stesse non sono ancora state compiutamente individuate. Nello stesso elaborato viene infatti specificato che "l'individuazione di possibili interferenze con i sottoservizi esistenti verrà effettuata tramite opportuni indagini e sondaggi e dopo la valutazione delle tavole progettuali da parte degli enti proprietari o gestori dei servizi interferenti".

Ogni riproduzione su supporto cartaceo costituisce una copia del documento elettronico originale firmato digitalmente e conservato presso Credemtel Spa ai sensi della normativa vigente.

Ciò considerato, per i profili di competenza, questa Autorità non ravvisa motivi ostativi all'esecuzione dell'intervento in oggetto, a condizione che la risoluzione delle eventuali interferenze con le infrastrutture del Servizio Idrico Integrato presenti nell'area oggetto di intervento sia definita in accordo con il Soggetto Gestore AQP S.p.A. Nel merito si rappresenta che le modalità di risoluzione di tutte le interferenze rilevate dovranno avvenire senza alcun impegno economico a carico del Servizio Idrico Integrato. Si rappresenta inoltre che gli interventi di mitigazione del rischio idrogeologico non possono ostacolare il regolare deflusso idrico in uscita dagli impianti di depurazione alle acque reflue, ove presenti.

Distinti saluti.

**Il Funzionario
del Servizio Depurazione e Recapiti Finali
Ing. Roberta Maria Rana**



**Il Direttore Generale
Ing. Vito Colucci**

Verifica effettuata in data 16/06/2021 11:41:47 UTC

File verificato:

C:\Users\User\AppData\Local\Microsoft\Windows\NetCache\Content.Outlook\S0T4Y4MN\Prot_Par
0003104 del 16-06-2021 - Documento 2021_06_14__Binetto.pdf.P7M

Esito verifica: **Verifica completata con successo**

Dati di dettaglio della verifica effettuata

Firmatario 1 : COLUCCI VITO
Firma verificata: OK (Verifica effettuata alla data: 16/06/2021 11:41:47 UTC)
Verifica di validità Effettuata con metodo OCSP. Timestamp della risposta del servizio 16/06/2021
online: 11:00:35 UTC

Dati del certificato del firmatario COLUCCI VITO :

Nome, Cognome: COLUCCI VITO
Numero identificativo: 22460727
Data di scadenza: 11/03/2024 23:59:59 UTC
Autorità di certificazione: ArubaPEC S.p.A. NG CA 3 , ArubaPEC S.p.A. ,
Certification AuthorityC ,
IT ,
Documentazione del certificato (CPS): <https://ca.arubapec.it/cps.html>
Identificativo del CPS: OID 1.3.6.1.4.1.29741.1.1.1
Identificativo del CPS: OID 1.3.76.16.6

Fine rapporto di verifica



Info - PEC

Da: Per conto di: protocollo@pec.autoritaidrica.puglia.it <posta-certificata@pec.aruba.it>
Inviato: mercoledì 16 giugno 2021 12:53
A: info@pec.dissestopuglia.it
Oggetto: POSTA CERTIFICATA: Prot. N.3104 del 16-06-2021 - Progettazione definitiva dell'intervento di sistemazione idraulica, Lotto n. 16 "Adeguamento e messa in sicurezza del canale di gronda della rete pluviale a salvaguardia del centro urbano nel Comune di Bine
Allegati: daticert.xml; postacert.eml (139 KB)
Firmato da: posta-certificata@pec.aruba.it

Messaggio di posta certificata

Il giorno 16/06/2021 alle ore 12:53:28 (+0200) il messaggio "Prot. N.3104 del 16-06-2021 - Progettazione definitiva dell'intervento di sistemazione idraulica, Lotto n. 16 "Adeguamento e messa in sicurezza del canale di gronda della rete pluviale a salvaguardia del centro urbano nel Comune di Binetto (BA)". CdS" è stato inviato da "protocollo@pec.autoritaidrica.puglia.it" indirizzato a:
info@pec.dissestopuglia.it

Il messaggio originale è incluso in allegato.

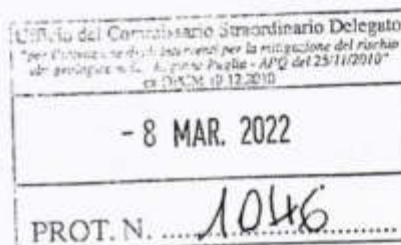
Identificativo messaggio: opec2941.20210616125328.11563.556.1.65@pec.aruba.it



acquedotto
pugliese

l'acqua, bene comune

Direzione industriale - Reti e Impianti
Struttura Territoriale Operativa BARI-BAT
Area Manutenzione Straordinaria



Spett.le
Commissario di Governo
Presidente della Regione
delegato per la mitigazione del rischio idrogeologico
nella regione Puglia
c/o RUP - ing R. Sannicandro
info@pec.dissestopuglia.it

e, p.c. Autorità Idrica Pugliese (AIP)
protocollo@pec.autoritaidrica.puglia.it

Autorità di Bacino Distrettuale dell'Appennino Meridionale
protocollo@pec.distrettoappenninomedionale.it

Comune di Binetto (BA)
comunedinetto@pec.it;

Oggetto: "Patto per lo sviluppo della Regione Puglia", sottoscritto in data 10 settembre 2016 tra il Governo e la Regione Puglia – Interventi per la mitigazione del rischio idrogeologico individuati a valere sulle risorse FSC 2014-2020. PROGETTO DEFINITIVO dell'intervento di sistemazione idraulica, Codice ReNDIS 16IR401/GI «Adeguamento e messa in sicurezza del canale di gronda della rete pluviale a salvaguardia del centro urbano» - Lotto n.16 - Comune di Binetto (BA) – CUP B23H1700030006. Trasmissione risoluzione interferenze con condotta AQP – Dn 400 e DN 80.
Riscontro.

In riscontro alla nota N. 380 del 18 febbraio 2022, con la quale è stato trasmesso l'elaborato progettuale relativo alla risoluzione delle interferenze con le condotte idriche e fognarie esistenti sulla via G. Bozzi, nell'abitato di Binetto, si rileva che le soluzioni definitive proposte non rispondono alla richiesta di cui alla nota AQP prot. n. 0039083 del 14/06/2021.

In primo luogo, non è chiara la modalità di risoluzione dell'interferenza con la condotta fognaria del DN400, atteso che il profilo di scorrimento della condotta impatta con il tirante idrico nel canale in corrispondenza della portata di piena con tempo di ritorno 200 anni, senza previsione di alcun franco di sicurezza, come da norma. Dalla lettura dell'elaborato, peraltro, sembrerebbe che la condotta esistente non venga by-passata durante l'esecuzione dei lavori sul canale, stante la dicitura riportata sull'elaborato "condotta esistente": in tale ipotesi, è necessario altresì chiarire come sia assicurata la continuità/stabilità delle tubazioni in corrispondenza dei giunti per la luce libera in attraversamento e come si effettui l'inserimento delle stesse nel controtubo. In riferimento a tale ultimo aspetto si segnala, inoltre, che

geom S. Cassone geom L. Cordasco

Pag. 1 di 2

Acquedotto Pugliese S.p.A. con unico azionista Regione Puglia
Via Cagnetti 55 - 70121 Bari - Cap. soc. € 41.385.573,60
C.F. e P.I. 00347000721 - REA C.C.I.A.A. di Bari n. 414082
acquedotto.pugliese@pec.aqp.it - www.aqp.it

AQP
Acquedotto Pugliese





acquedotto
pugliese

l'acqua, bene comune

l'ingombro esterno in corrispondenza dei bicchieri DN400 è incompatibile con il diametro DN500 del controtubo; analoga considerazione si ripropone rispetto alle dimensioni della tubazione DN 80 e del controtubo DN 100 della condotta idrica.

Si rinnova, in ultimo, la richiesta di definire le modalità di gestione del "provvisorio"; dall'elaborato trasmesso non si evincono, infatti, le opere provvisorie previste per garantire la continuità del servizio, nella fase di rimozione e successivo ricollocamento in opera delle reti gestite da questa Società durante l'esecuzione dei lavori di sistemazione del canale, né il loro dimensionamento, né si ha evidenza della loro quantificazione economica all'interno del quadro economico di progetto.

Alla luce di quanto sopra, si resta in attesa degli elaborati integrativi che rispondano puntualmente alle osservazioni precedentemente riportate, sulle quali poter rilasciare il parere di competenza, unitamente al parere di compatibilità idrologica e idraulica a cura dell'Autorità di Bacino Distrettuale dell'Appennino Meridionale con specifico riferimento alla risoluzione dell'interferenza con la condotta fognaria DN 400.

Distinti saluti

La Responsabile

ing. Francesca Fresca

Francesca Fresca

Info - PEC

Da: Per conto di: ut.bari@pec.aqp.it <posta-certificata@legalmail.it>
Inviato: martedì 8 marzo 2022 13:14
A: info@pec.dissestopuglia.it
Cc: comunedibinetto@pec.it; protocollo@pec.autoritaidrica.puglia.it;
protocollo@pec.distrettoappenninomedionale.it
Oggetto: POSTA CERTIFICATA: Notifica protocollo 0015308/2022
Allegati: postacert.eml (889 KB); daticert.xml
Firmato da: posta-certificata@legalmail.it

Messaggio di posta certificata

Il giorno 08/03/2022 alle ore 13:13:47 (+0100) il messaggio "Notifica protocollo 0015308/2022" è stato inviato da "ut.bari@pec.aqp.it" indirizzato a:

info@pec.dissestopuglia.it
protocollo@pec.autoritaidrica.puglia.it
comunedibinetto@pec.it
protocollo@pec.distrettoappenninomedionale.it

Il messaggio originale è incluso in allegato.

Identificativo messaggio: F555CFAF.00898869.697322CD.BBA8B0D2.posta-certificata@legalmail.it

L'allegato daticert.xml contiene informazioni di servizio sulla trasmissione.

Certified email message

On 08/03/2022 at 13:13:47 (+0100) the message "Notifica protocollo 0015308/2022" was sent by "ut.bari@pec.aqp.it" and addressed to:

info@pec.dissestopuglia.it
protocollo@pec.autoritaidrica.puglia.it
comunedibinetto@pec.it
protocollo@pec.distrettoappenninomedionale.it

The original message is attached.

Message ID: F555CFAF.00898869.697322CD.BBA8B0D2.posta-certificata@legalmail.it

The daticert.xml attachment contains service information on the transmission

INFO-PEC

Da: mbac-sabap-ba@mailcert.beniculturali.it
Inviato: martedì 6 luglio 2021 08:45
A: info@pec.dissestopuglia.it
Oggetto: MIC|MIC_SABAP-BA|06/07/2021|0006383-P - BINETTO : Progetto definitivo dell'intervento di sistemazione idraulica lotto 16 adeguamento e messa in sicurezza del canale di gronda della rete pluviale del centro urbano - INDIZIONE E CONVOCAZIONE CONFERENZA DI S
Allegati: doc00836120210705133645.pdf

Si trasmette come file allegato a questa e-mail il documento e gli eventuali allegati.

Registro: SABAP-BA

Numero di protocollo: 6383

Data protocollazione: 06/07/2021

Segnatura: MIC|MIC_SABAP-BA|06/07/2021|0006383-P

Ufficio del Commissario Straordinario Delegato <i>"per l'attuazione degli interventi per la mitigazione del rischio idrogeologico nella Regione Puglia - APQ del 25/11/2010"</i> ex DPCM 10.12.2010
06 LUG. 2021
PROT. N. 3455



Ministero Della Cultura

Soprintendenza Archeologia, belle arti e paesaggio per la città metropolitana di Bari

Bari

Al Commissario di Governo
Presidente della Regione
Via Gentile n. 52,
70100 BARI

Pec: info@pec.dissestopuglia.it

Risposta al Foglio del 04/06/2021

Dir. ... Sec. ... N°1257

Prot. n.

Class. 34.43.04/6.14

E p.c. Alla Commissione Reg.le
Patrimonio Culturale
C/o Segretariato Reg.le MiBAC Puglia
70122 BARI
Pec: mbac-sr-pug@mailcert.beniculturali.it

MIC|MIC_SABAP-BA|06/07/2021|0006383-P

OGGETTO: BINETTO (BA) - FSC 2014-2020 - "Patto per lo sviluppo della regione Puglia", sottoscritto in data 10 settembre 2016 tra il Governo e la Regione Puglia - Interventi per la mitigazione del rischio idrogeologico. CUP B63H17000030006. CIG: 7988477BC1.

Progetto Definitivo dell'intervento di "Adeguamento e messa in sicurezza del canale di gronda della rete pluviale a salvaguardia del centro urbano- Lotto 16". Codice ReNDIS 16IR401/G1.

Indizione e convocazione conferenza di servizi decisoria ex art. 14 co. 2 della Legge 241/1990 e s.m.i. Forma Simultanea e modalità sincrona.

In riscontro alla nota trasmessa dalla S.V., e alla documentazione ivi allegata, acquisita dalla Scrivente in data 02.06.2021 - prot. n. 5312, inerente i lavori di cui all'oggetto, questa Soprintendenza rappresenta quanto segue.

L'intervento in esame, volto alla mitigazione del rischio idraulico rilevato nel comune di Binetto, interessa una porzione di territorio regionale di rilevante valore paesaggistico, caratterizzato dalla presenza del reticolo delle lame e dei corsi d'acqua che vi si concentrano.

Il progetto rientra all'ambito territoriale "Puglia Centrale", interessando la figura territoriale della "conca di Bari e il sistema radiale delle Lame", di cui all'elaborato 5.5 del PPTR.

Nell'area di progetto sono presenti i seguenti Beni e Ulteriori Contesti Paesaggistici, in particolare:

a) Beni Paesaggistici:

- Immobili e Aree di Notevole Interesse Pubblico, Dichiarazione di Notevole Interesse Pubblico del territorio delle Lame a Ovest e a Sud-Est di Bari ai sensi delle lett. c) e d), del co. 1 dell'art. 136 del D. Lgs. n. 42/2004, di cui alle definizioni del co. 1 dell'art. 75 delle NTA del PPTR e soggette agli indirizzi dell'art. 77, alle direttive dell'art. 78, alle prescrizioni dell'art. 79 delle NTA e alla specifica disciplina di cui alla Scheda PAE 115 del vigente PPTR;

a) Ulteriori Contesti Paesaggistici:

- Reticolo di Connessione alla R.E.R., tutelato ai sensi della lett. e), del co. 1 dell'art. 136 del D. Lgs. n. 42/2004, di cui alle definizioni del co. 1 dell'art. 42 delle NTA del PPTR e soggette agli indirizzi dell'art. 43, alle direttive dell'art. 44 e alle misure di salvaguardia e utilizzazione dell'art. 47 delle NTA del PPTR.

Questa Soprintendenza, per quanto di sua competenza, rammenta che, nell'ambito del procedimento di Autorizzazione Paesaggistica, ex art. 146 del D. Lgs. n. 42/2004 e ss.mm.ii e art. 90 delle NTA del PPTR, il rilascio del parere di questo Ufficio previsto ai sensi dell'art. 146, co. 5 del succitato Codice, viene espresso, così come disposto dal co. 7 dello stesso articolo, previa trasmissione, da parte dell'Amministrazione competente al rilascio della predetta autorizzazione, di una pre-istruttoria consistente in "una relazione tecnica illustrativa nonchè.../una proposta di provvedimento".

Si resta, per tanto, in attesa di quanto previsto.



MINISTERO
DELLA
CULTURA

Soprintendenza Archeologia, belle arti e paesaggio per la città metropolitana di Bari

Via Pier l'Eremita 25 70122 BARI 080 - 5286200

PEC: mbac-sabap-ba@mailcert.beniculturali.it

PEO: sabap-ba@beniculturali.it

In via preliminare si evidenzia che l'intervento, così come descritto negli elaborati di progetto, allegati all'istanza che si riscontra, prevede la realizzazione di "opere di difesa del suolo e di contenimento dei fenomeni di esondazione a basso impatto ambientale ricorrendo a tecniche di ingegneria naturalistica", coerentemente alla normativa d'uso della scheda PAE 115 e alla sezione C2 della scheda 5.5 (Puglia Centrale) del PPTR.

La realizzazione del progetto prevede, altresì, la dismissione del tratto di canalizzazione in calcestruzzo, a oggi, esistente nella parte iniziale del percorso, migliorando, per tanto, i caratteri di permeabilità in tale porzione e attuando, anche se solo parzialmente, le previsioni degli interventi ammissibili, così come elencati al co. 3 dell'art. 46 delle NTA del PPTR.

Tuttavia, va considerato che alcune opere di progetto, quali le sponde fuori terra rinforzate, gli attraversamenti stradali e la una nuova viabilità di servizio, comportano una, per quanto limitata, impermeabilizzazione del suolo.

In generale, la realizzazione stessa del canale con la sua rilevante sezione e lunghezza, interessando, per altro, anche le alberature e le strutture a secco pre-esistenti, costituisce comunque una forma di "artificializzazione" del reticolo, comportando una parziale interruzione dei corridoi ecologici.

Gli elementi elencati non possono essere considerati propriamente privi di impatto ambientale, evidenziando un parziale contrasto tanto con la normativa d'uso quanto con il richiamato art. 46, co. 3.

Rilevati tali contrasti, si richiama il contenuto del co. 1 dell'art. 95 delle NTA del PPTR, il quale dispone che: "*Le opere pubbliche o di pubblica utilità possono essere realizzate in deroga alle prescrizioni previste dal Titolo VI delle presenti norme per i beni paesaggistici e gli ulteriori contesti, purché in sede di autorizzazione paesaggistica o in sede di accertamento di compatibilità paesaggistica si verifichi che dette opere siano comunque compatibili con gli obiettivi di qualità di cui all'art. 37 e non abbiano alternative localizzative e/o progettuali. Il rilascio del provvedimento di deroga è sempre di competenza della Regione*".

L'intervento in esame, volto alla mitigazione del rischio idraulico dell'abitato di Binetto, riveste certamente una finalità di pubblica utilità, rientrando nella richiamata fattispecie, tuttavia, al fine del rilascio del titolo abilitativo in deroga, la "Relazione Paesaggistica" di progetto, come specificato all'art. 95, deve essere corredata della puntuale analisi di compatibilità tra le opere di progetto e gli obiettivi di qualità paesaggistica, nonché dell'analisi delle alternative localizzative e progettuali, valutando differenti scelte morfologiche, tipologiche e nei materiali al fine di garantirne un migliore inserimento paesaggistico/ambientale.

In riferimento a quest'ultimo aspetto, al fine di superare i parziali contrasti con la normativa d'uso evidenziati in apertura, si riportano le seguenti indicazioni progettuali a cui adeguarsi:

- i gabbioni con riempimento in pietrame dovranno essere dotati di tasche di rinverdimento e, ad intervalli di circa 3m, dovranno essere previsti massi ancorati per la risalita della fauna;
- le sponde laterali, nella porzione fuori terra, al fine di garantire una adeguata tenuta idraulica dovranno essere affiancate da idoneo filtro arbustivo o comunque presentare soluzioni alternative all'impiego di gabbioni cementati;
- gli attraversamenti, dovranno essere realizzati con tecniche e materiali afferenti alla tradizione costruttiva dei luoghi (muratura), oppure con strutture in metallo integrate cromaticamente al contesto di riferimento (ad es. acciaio cor-ten), escludendo in ogni caso il ricorso a strutture in cls armato;
- tutti gli elementi di protezione dovranno essere realizzati con materiali cromaticamente compatibili al contesto rurale in cui si inseriscono, quali ad esempio il legno o il cor-ten;
- i marciapiedi previsti negli attraversamenti dovranno essere realizzati in materiali drenanti;
- la viabilità di servizio dovrà presentare un manto, se non permeabile, per lo meno in materiali drenanti e presentare cromie idonee al contesto rurale in cui si inserisce, prediligendo tonalità nella gamma dei marroni;
- tutte le strutture a secco esistenti dovranno essere conservate. Eventuali parziali necessarie opere di smontaggio dovranno essere eseguite, a mano, ponendo massima cura alla preservazione della vegetazione spontanea esistente nelle murature e al recupero di tutti i materiali lapidei in opera, in vista del



AM

loro ri-montaggio, nel totale rispetto della tecnica tradizionale a secco, escludendo del tutto il ricorso a malte di qualunque tipo. Eventuali necessarie integrazioni dovranno essere eseguite con materiali lapidei analoghi a quelli già presenti nel contesto di riferimento, per cromia e dimensione, nel rispetto della tessitura originaria;

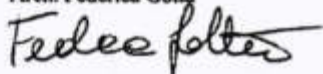
• Considerato che l'intervento proposto comporta l'espianto di una ingente componente vegetazionale, attualmente presente, si richiede, attraverso l'elaborazione di una relazione di dettaglio redatta da tecnico competente per materia, la puntuale analisi e mappatura dello stato dei luoghi, con particolare attenzione all'eventuale identificazione e geolocalizzazione di ulivi che presentino le caratteristiche del tipo monumentale. L'elaborato prodotto dovrà, altresì, dettagliare le modalità di espianto che si intende seguire e, soprattutto, sviluppare coerenti forme di mitigazione per tale intervento, con operazioni di recupero e reimpianto, che prevedano, eventualmente, anche una de-localizzazione delle essenze non riassorbibili nel progetto. Tutte le piantumazioni e le alberature oggetto di espianto dovranno essere oggetto di successivo reimpianto nel corridoio ecologico a farsi, da strutturarsi secondo un progetto di dettaglio, volto a riconfigurare i valori paesaggistici compromessi. Tale disposizione dovrà evitare la formazione di filari e barriere che determinino una disposizione artificiosa nel paesaggio rurale.

Per quanto concerne la Tutela Archeologica, viste le risultanze della Relazione Archeologica che evidenziano la presenza di elementi archeologicamente significativi per l'area interessata dalle opere di progetto, questa Soprintendenza, ai sensi dell'art. n. 25 del D. Lgs. n. 50/2016 e ss.mm.ii., prescrive l'attivazione della procedura di verifica preventiva dell'interesse archeologico. A tal fine, si chiede alla Stazione Appaltante di elaborare un progetto di indagine, redatto da un archeologo, in possesso dei requisiti previsti per Legge, da condividere preventivamente con questo Ufficio, il cui funzionario archeologo competente per territorio fornirà ogni supporto scientifico necessario.

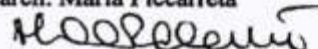
Qualora le indagini preliminari evidenziassero la presenza, lungo il tracciato del progetto in parola, di strutture e/o depositi archeologici, ai sensi degli art. 28, 88, 90, 175 del D. Lgs. 42/2004, degli artt. 822, 823 e, specialmente, 826 del Codice Civile, nonché dell'art. 733 del Codice Penale, questa Soprintendenza si riserva di richiedere approfondimenti di indagine e la Stazione Appaltante si impegna ad apportare tutte le modifiche al progetto che dovessero rendersi necessarie ai fini della tutela archeologica. Ogni manomissione e/o distruzione, anche parziale, di deposito archeologico e ogni difformità rispetto a quanto contenuto nella presente sarà perseguita nel rispetto della vigente normativa in materia di tutela dei beni culturali (artt. 161 e 175 del D. Lgs. 42/2004).

La presente nota viene trasmessa, per conoscenza, alla Commissione Regionale per il Patrimonio Culturale prevista dall'art. 47 del regolamento di cui al D.P.C.M. n. 169 del 02.12.2019, ai sensi e per gli effetti del comma 1bis, art. 12 della Legge n. 106 del 29.07.2014.


Responsabile del Procedimento
Funzionario Architetto
Arch. Federica Gotta



Il Soprintendente *ad interim*
arch. Maria Piccarreta



Funzionario Archeologo
Ebe Chiara Princigalli







REPUBBLICA
ITALIANA



REGIONE
PUGLIA



COMMISSARIO di GOVERNO

per il contrasto del dissesto idrogeologico nella regione Puglia

Prot. n. 379 del 18 FEB. 2022

Si invia a mezzo posta certificata
Ai sensi dell'art. 24 del D.Lgs. 82/2005

- Al **MIC**
Soprintendenza archeologia, belle arti e paesaggio per la città
Metropolitana di Bari
mbac-sabap-ba@mailcert.beniculturali.it
- e p.c. Al **COMUNE DI TORITTO**
UFFICIO AUTORIZZAZIONI PAESAGGISTICHE
Comune capofila dei Comuni di Toritto, Grumo Appula, Binetto e
Sannicandro di Bari
protocollo.comune.toritto@pec.rupar.puglia.it
- Al **COMUNE DI BINETTO (BA)**
comunedi binetto@pec.it
- Al **RTP**
Ing. MICHELE DE MARCO - Mandataria
michele.demarco@ingpec.eu

Oggetto:	<p>"Patto per lo sviluppo della Regione Puglia" sottoscritto in data 10 settembre 2016 tra il Governo e la Regione Puglia – Interventi per la mitigazione del rischio idrogeologico individuati a valere sulle risorse FSC 2014 – 2020.</p> <p>PROGETTO DEFINITIVO dell'intervento di sistemazione idraulica, Codice ReNDIS 16IR401/G1 – "Adeguamento e messa in sicurezza del canale di gronda della rete pluviale a salvaguardia del centro urbano" – LOTTO 16 – Comune di Binetto (BA) - CUP B93H17000050006</p> <p>- Trasmissione progetto di indagine archeologica preventiva</p>
-----------------	---

Facendo seguito alla precedente nota di questo Ufficio prot. n. 1257 del 01 giugno 2021, con cui è stata indetta la prima Conferenza di Servizi relativa al progetto in oggetto, e in considerazione della VS. nota n. 6383-P del 06/07/2021, richiedente l'attivazione della procedura di verifica preventiva dell'interesse archeologico attraverso un progetto di indagine, si trasmette il "Progetto di indagine archeologica- R11A" redatto dall'archeologo facente parte dell'RTP di Progettazione in possesso dei previsti requisiti di Legge.

Poiché è necessario procedere con celerità al superamento di tutte le criticità riscontrate nell'ambito della progettazione e successivamente procedere all'esecuzione dei lavori, si chiede a codesto Ufficio di riscontrare, attraverso il funzionario archeologo competente per il territorio di Binetto, la bontà del presente progetto e, qualora lo si ritenga necessario, fornire un supporto scientifico, così come dichiarato nella nota su menzionata.

Si coglie l'occasione per ricordare che sull'intervento in oggetto è fissato al 31/12/2022 l'assunzione dell'Obbligazione Giuridicamente Vincolante (OGV) da parte del MATTM, intendendosi per tale "l'intervento della proposta di aggiudicazione ex art.33 del d.lgs. n.50/2016 dei lavori", secondo quanto stabilito dalle delibere CIPE nn. 26/2018 e n.57/2020, il cui mancato raggiungimento potrebbe provocare il defianziamento dell'intervento avente codice Rendis 16IR401/G1

IL SOGGETTO ATTUATORE/RUP

Ing. Raffaele Sannicandro

Referente: Ing. D.D'Onghia

INFO-PEC

Da: mbac-sabap-ba@mailcert.beniculturali.it
Inviato: giovedì 17 marzo 2022 16:41
A: info@pec.dissestopuglia.it
Oggetto: MIC|MIC_SABAP-BA|17/03/2022|0003129-P - Binetto : FSC 2014-2020 Patto per lo sviluppo della Regione Puglia - sottoscritto in data 10 settembre 2016 tra il Governo e la Regione Puglia - Interventi per la mitigazione del rischio idrogeologico. CUP B63H1700
Allegati: binetto fsc 2014.pdf

Si trasmette come file allegato a questa e-mail il documento e gli eventuali allegati.

Registro: SABAP-BA

Numero di protocollo: 3129

Data protocollazione: 17/03/2022

Segnatura: MIC|MIC_SABAP-BA|17/03/2022|0003129-P

Ufficio del Commissario Straordinario Delegato <i>"per l'attuazione degli interventi per la mitigazione del rischio idrogeologico nella Regione Puglia - APQ del 25/11/2010"</i> ex DPCM 16.12.2010
17 MAR. 2022
PROT. N. 1244



Ministero Della Cultura

Soprintendenza Archeologia, belle arti e paesaggio per la città metropolitana di Bari

Bari

Al Commissario di Governo
Presidente della Regione
Via Gentile n. 52,
70100 BARI
Pec: info@pec.dissestopuglia.it

*Risposta al Foglio del 04/06/2021
Dir. ... Sec. ... N°1257*

MIC|MIC_SABAP-BA|17/03/2022|0003129-P
OGGETTO: BINETTO (BA) - FSC 2014-2020 - "Patto per lo sviluppo della regione Puglia", sottoscritto in data 10 settembre 2016 tra il Governo e la Regione Puglia - Interventi per la mitigazione del rischio idrogeologico. CUP B63H17000030006. CIG: 7988477BC1. Progetto Definitivo dell'intervento di "Adeguamento e messa in sicurezza del canale di gronda della rete pluviale a salvaguardia del centro urbano- Lotto 16". Codice ReNDIS 16IR401/G1. Riscontro in merito agli aspetti di tutela archeologica, ex art. 25 D.lgs. n. 50/2016

In riferimento a quanto in oggetto, questa Soprintendenza, esaminato il progetto di scavo preliminare trasmesso con la nota segnata a margine, ne autorizza l'esecuzione ricordando che l'archeologo incaricato dovrà avere cura di tenere informato in corso d'opera questa Soprintendenza sull'andamento delle attività, al fine di consentire al funzionario responsabile di poter fornire ogni indicazione tecnico-operativa nel corso delle attività di Alta Sorveglianza e Direzione Scientifica delle indagini.

Qualora, a seguito della realizzazione delle indagini preliminari si evidenziasse la presenza, lungo il tracciato del Progetto in parola, di strutture e/o depositi archeologici, ai sensi degli art. 28, 88, 90, 175 del D. Lgs. 42/2004, degli artt. 822, 823 e, specialmente, 826 del Codice Civile, nonché dell'art. 733 del Codice Penale, questa Soprintendenza si riserva di richiedere approfondimenti di indagine, e la Stazione Appaltante si impegna ad apportare tutte le modifiche al progetto che dovessero rendersi necessarie ai fini della tutela archeologica dell'area. Ogni manomissione e/o distruzione, anche parziale, di deposito archeologico e ogni difformità rispetto a quanto contenuto nella presente sarà perseguita nel rispetto della vigente normativa in materia di tutela dei beni culturali (artt. 161 e 175 del D. Lgs. 42/2004).

Si resta in attesa della comunicazione della data di inizio lavori

Il Soprintendente
arch. Giovanna Cacudi *

Il funzionario responsabile
Dott.ssa Ebe Chiara Principalli

Il funzionario responsabile della tutela del patrimonio architettonico e paesaggistico
Arch. Federica Gotta

* Documento firmato digitalmente ai sensi del D.L.vo 82/2005 e s.m.i. e norme collegate, sostituisce il documento cartaceo e la firma autografa.

 **MINISTERO
DELLA
CULTURA**

Soprintendenza Archeologia, belle arti e paesaggio per la città metropolitana di Bari
Via Pier l'Eremita 25 70122 BARI 080 - 5286200
PEC: mbac-sabap-ba@mailcert.beniculturali.it
PEO: sabap-ba@beniculturali.it
Sito: www.sabap-ba.it

INFO-PEC

Da: Regione Puglia <sezione.paesaggio@pec.rupar.puglia.it>
Inviato: mercoledì 21 luglio 2021 13:57
A: info@pec.dissestopuglia.it
Cc: mbac-sabap-ba@mailcert.beniculturali.it;
protocollo.comune.toritto@pec.rupar.puglia.it; comunedibinetto@pec.it
Oggetto: FSC 2014-2020 Patto per lo sviluppo della Regione Puglia, sottoscritto in data 10 settembre 2016 tra il Governo e la Regione Puglia. PROGETTO DEFINITIVO dell'intervento di sistemazione idraulica, Lotto n. 16 Adeguamento e messa in sicurezza del canale di
Allegati: prot_6576_2021-07-21.pdf; Segnatura.xml

Si trasmette in allegato :
- nota prot. n. 6576 del 21/07/2021

--

Regione Puglia
Dipartimento Ambiente, Paesaggio e Qualita' Urbana Sezione tutela e valorizzazione del paesaggio via Giovanni
Gentile 52
70126 Bari
tel. 080 5404353

Ufficio del Commissario Straordinario Delegato <i>per l'attuazione degli interventi per la mitigazione del rischio idrogeologico nella Regione Puglia - APQ del 25/11/2010</i> ex DPCM 10.12.2010
21 LUG. 2021
PROT. N. 3792



**REGIONE
PUGLIA**

**DIPARTIMENTO AMBIENTE, PAESAGGIO
E QUALITÀ URBANA**

SEZIONE TUTELA E VALORIZZAZIONE DEL PAESAGGIO
Servizio Osservatorio e Pianificazione Paesaggistica

Trasmissione a mezzo
posta elettronica certificata ai sensi
dell'art. 47 del D. Lgs n. 82/2005

**Commissario di Governo - Presidente della
Regione delegato per la mitigazione del rischio
idrogeologico nella Regione Puglia**
info@pec.dissesstopuglia.it

e, p.c.

Ministero della Cultura
Soprintendenza Archeologia, Belle Arti e Paesaggio per
la Città metropolitana di Bari
mbac-sobap-ba@mailcert.beniculturall.it

Comune di Toritto
protocollo.comune.toritto@pec.rupar.puglia.it

Comune di Binetto
comunedinetto@pec.it

**Oggetto: FSC 2014-2020 – “Patto per lo sviluppo della Regione Puglia”, sottoscritto in
data 10 settembre 2016 tra il Governo e la Regione Puglia.**

**PROGETTO DEFINITIVO dell'intervento di sistemazione idraulica, Lotto n. 16
“Adeguamento e messa in sicurezza del canale di gronda della rete pluviale e
salvaguardia del centro urbano” nel Comune di Binetto (BA).**

Con riferimento alla nota prot. n. 1257 del 01.06.2021, con la quale è stata indetta la
Conferenza di Servizi in forma simultanea e modalità sincrona ex art. 14-ter della legge n.
241/1990 e s.m.i. per l'esame del progetto definitivo in oggetto, si rappresenta quanto
segue.

La Legge Regionale n. 20 del 07.10.2009 “Norme per la pianificazione paesaggistica”, all'art.
7 commi 1 e 3, recita:

1. *“La competenza a rilasciare le autorizzazioni paesaggistiche e i provvedimenti autorizzatori, comunque denominati, previsti dal capo IV del titolo I della parte III e dal capo II del titolo I della parte IV del d.lgs. 42/2004, nonché dalla vigente pianificazione paesaggistica, è in capo alla Regione per le opere sottoposte a procedimento di valutazione di impatto ambientale (VIA) di Competenza regionale. Per le opere soggette a procedimento di VIA di competenza della provincia o città metropolitana, il rilascio delle suddette autorizzazioni è in capo alla provincia o città metropolitana ove la stessa risulti*

www.regione.puglia.it

Sezione Tutela e Valorizzazione del Paesaggio
Via Gentile, 52 - 70126 Bari
pec: sezlone.paesaggio@pec.rupar.puglia.it



**REGIONE
PUGLIA**

**DIPARTIMENTO AMBIENTE, PAESAGGIO
E QUALITÀ URBANA**

SEZIONE TUTELA E VALORIZZAZIONE DEL PAESAGGIO
Servizio Osservatorio e Pianificazione Paesaggistica

delegata ai sensi del comma 5, in capo alla Regione nei restanti casi. Per i progetti soggetti a procedura di verifica di assoggettabilità a VIA all'esito della quale non sia disposto l'assoggettamento a VIA, la competenza al rilascio delle suddette autorizzazioni rimane in capo all'ente presso il quale è incardinata la procedura di verifica di assoggettabilità."

2. [...]
3. "Nei casi non elencati dal comma 1 le funzioni di cui al medesimo comma sono delegate [...] ai comuni [...]"

Pertanto, la competenza al rilascio delle autorizzazioni paesaggistiche e/o dei provvedimenti autorizzatori, comunque denominati, previsti dal capo IV del titolo I della parte III e dal capo II del titolo I della parte IV del d.lgs. 42/2004 nonché dalla pianificazione paesaggistica, per l'intervento in oggetto, è dell'Associazione dei Comuni di Binetto, Bitritto, Grumo Appula, Sannicandro Di Bari e Toritto, delegata con DGR n. 242 del 22.02.2011.

IL FUNZIONARIO ISTRUTTORE
(Ing. Francesco NATUZZI)

natuZZi
francesco
21.07.2021
11:43:27
GMT+00:00

IL DIRIGENTE DELLA SEZIONE
TUTELA E VALORIZZAZIONE DEL PAESAGGIO
(Ing. Barbara LOCONSOLE)

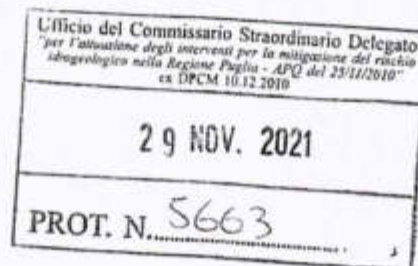
LOCONSOLE
BARBARA
21.07.2021
10:19:32
UTC

www.regione.puglia.it

Sezione Tutela e Valorizzazione del Paesaggio
Via Gentile, 52 - 70126 Bari
pec: sezione.paesaggio@pec.rupar.puglia.it

INFO-PEC

Da: Protocollo Pec Toritto <protocollo.comune.toritto@pec.rupar.puglia.it>
Inviato: lunedì 29 novembre 2021 09:38
A: d.sollitto@epap.sicurezza postale.it; info@pec.dissestopuglia.it; mbac-sabap-
ba@mailcert.beniculturali.it; sindaco.comune.toritto@pec.rupar.puglia.it;
aagg.comune.toritto@pec.rupar.puglia.it
Oggetto: Prot. N.17827 del 29-11-2021 - TRASMISSIONE DOCUMENTAZIONE INTEGRATIVA -
ADEGUAMENTO E MESSA IN SICUREZZA DEL CANALE DI GRONDA DELLA RETE
PLUVIALE
Allegati: Prot_Par 0017827 del 29-11-2021 - Documento.PDF





AGGREGAZIONE DI COMUNI: TORITTO - BINETTO - GRUMO APPULA - SANNICANDRO DI BARI - BITRITTO

COMUNE DI TORITTO

Prot. n.

Toritto 26/11/2021

OGGETTO: FSC 2014-2020 - "patto per lo sviluppo della Regione Puglia", sottoscritto in data 10 settembre 2016 tra il Governo e la Regione Puglia. CUP B23H17000030006. CIG 798848418

PROGETTO DEFINITIVO dell'intervento di sistemazione idraulica, Lotto n. 16 <<Adeguamento e messa in sicurezza del canale di gronda della rete pluviale a salvaguardia del centro urbano>> nel Comune di Binetto (BA) - Codice ReNDiS 161R401/G1.

Conferenza di servizi decisoria ex art. 14 comma 2 della legge 241/1990 e s.m.i.

Endoprocedimento per l'acquisizione autorizzazione paesaggistica.

Inoltro alla commissione locale per il paesaggio e richiesta di documentazione integrativa.

Alla c.a. del Presidente della
Commissione locale per il paesaggio
dei comuni di Toritto, Grumo Appula, Binetto,
Bitritto, Sannicandro di Bari e Grumo Appula
d.sollitto@epap.sicurezzapostale.it

e p.c.

COMMISSARIO DI GOVERNO
delegato per la mitigazione del rischio idrogeologico
nella regione Puglia
info@pec.dissestopuglia.it

MINISTERO DELLA CULTURA
Soprintendenza Archeologia, belle arti e paesaggio
per la città metropolitana di Bari
mbac-sabap-ba@mailcert.beniculturali.it

Al Sindaco del Comune di Toritto
sindaco.comune.toritto@pec.rupar.puglia.it

Al Responsabile del Settore AA.GG.
del Comune di Toritto
aagg.comune.toritto@pec.rupar.puglia.it

Il sottoscritto ing. Nicola Crocitto Responsabile del Procedimento propedeutico al rilascio dell'autorizzazione paesaggistica per la realizzazione dell'intervento di cui all'oggetto, giusta nota prot. n. 15153 del 11/10/2021 del Vice Segretario del Comune Capofila di Toritto -soggetto deputato al rilascio di autorizzazione paesaggistica per l'associazione dei Comuni di Toritto, Binetto, Grumo Appula, Sannicandro di Bari e Bitritto (delega regionale con D.G.R. n. 242 del 22/02/2011 e successiva D.G.R. n. 2178 del 28/12/2016);

Premesso che con nota prot. n. 1257 del 01/06/2021, registrata in atti comunali con n. 7725 di protocollo del 03/06/2021, il Commissario di Governo della regione Puglia, delegato per la mitigazione del rischio idrogeologico nella regione Puglia, ha indetto una conferenza di servizi decisoria

Richiesta di autorizzazione paesaggistica prot. n. 11348 del 15/09/2020. Richiedente: Comune di Toritto
Responsabile del Procedimento: ing. Nicola Crocitto
Tel. 0803805330 e-mail: urbanistica@comune.toritto.ba.it pec: protocollo.comune.toritto@pec.rupar.puglia.it

per l'acquisizione degli atti di assenso comunque denominati, per l'esame ed approvazione del progetto definitivo per l'adeguamento e messa in sicurezza del canale di gronda della rete pluviale a salvaguardia del centro urbano del Comune di Binetto;

Richiamata la nota prot. n. 6576 del 21/07/2021 (registrata in atti comunali con prot. n. 10932 del 22/07/2021) della Sezione Tutela e Valorizzazione del Paesaggio del Dipartimento Ambiente, Paesaggio e Qualità Urbana della regione Puglia, con cui è stato chiarito che *la competenza al rilascio delle autorizzazioni paesaggistiche e/o dei provvedimenti autorizzatori, comunque denominati, previsti dal capo IV del titolo I della parte III e dal capo II del titolo I della parte IV del d.lgs. 42/2004 nonché della pianificazione paesaggistica, per l'intervento in oggetto, è dell'Associazione dei Comuni di Binetto, Bitritto, Grumo Appula, Sannicandro di Bari e Toritto, delegata con D.G.R. n. 242 del 22.01.2011;*

Vista la documentazione progettuale con particolare riferimento a quella utile alla valutazione paesaggistica:

- R 01 Relazione generale
- R 06 Relazione sulla risoluzione delle interferenze
- R 07 Relazione sulla gestione delle materie
- R 09 Studio di fattibilità ambientale
- R 10 Relazione paesaggistica
- R 11 Relazione Archeologica
- R 13 Disciplinare descrittivo e prestazionale degli elementi tecnici
- R 14 Elenco prezzi unitari e analisi
- **ELABORATI GRAFICI**
- T 01 Inquadramento territoriale 1:5.000/1:25.000
- T 02 Analisi dei vincoli 1:10.000
- T 03 Analisi morfometrica e idrologica 1:5.000/1:35.000
- T 04 Rilievo topografico e fotografico 1:2.000
- T 06 Planimetria generale degli interventi 1:1.000
- T 07 Profilo longitudinale 1:1.000/1:100
- T 08 Sezioni di computo movimenti materia 1:150
- T 09 Sezioni trasversali tipo 1:50
- T 10 Attraversamenti Stradali: Planimetria Generale e Sezioni Tipo
- T 11 Attraversamenti Stradali: Carpenteria, Piante e Sezioni

Dato atto che:

- l'intervento prevede la realizzazione di un canale per la regimazione idraulica della periferia a sudest dell'abitato di Binetto, nell'area fra la Circonvallazione (vicinale Del Frantoio), la Strada Provinciale n.17 e la linea ferroviaria delle F.A.L.;
- oltre alla realizzazione del canale principale, rivestito con materassi tipo Reno, sono previste le opere in cemento armato degli attraversamenti, una pista di servizio e altri interventi complementari;
- rispetto alla normativa di tutela del Piano Paesaggistico Territoriale per il Paesaggio della Regione Puglia, il progetto rientra nell'ambito territoriale "Puglia Centrale", figura territoriale "conca di Bari e il sistema radiale delle lame", interferisce con l'ulteriore contesto paesaggistico (UCP) del reticolo di connessione della Rete Ecologica Regionale e in parte con il bene paesaggistico (BP) degli immobili ed aree di notevole interesse pubblico del territorio delle lame a ovest e a sud-est di Bari ai sensi delle lettere c) e d) del comma 1 dell'art. 136 del D.Lgs. 42/2004;

Dato atto altresì che la Soprintendenza Archeologia, belle arti e paesaggio per la città metropolitana di Bari, nell'ambito della conferenza di servizi ha reso il parere prot. n. 6383 del 06/07/2021 con cui si evidenzia il contrasto tra le opere in progetto e la normativa d'uso del PPTR, prefigurando la possibilità di attivare il procedimento di deroga ex art. 95 delle Norme Tecniche di Attuazione del PPTR, attesa l'evidente finalità di interesse pubblico connessa con la realizzazione dell'intervento;

Considerato -acclarata la competenza istruttoria preliminare in materia paesaggistica in capo all'associazione dei comuni aventi come capofila Toritto-, l'obbligo di acquisizione del parere obbligatorio e non vincolante della commissione locale per il paesaggio ai sensi dell'art. 8 comma 1 della L.R. 20/2009, utile per il perfezionamento dell'iter procedimentale;

Tutto quanto sopra premesso e considerato

1. trasmette il progetto in esame alla commissione locale per il paesaggio per l'acquisizione del parere di competenza (il progetto è disponibile al seguente link: <https://mega.nz/folder/DpwCxaJK#QlyO5qLNIHXgYDXQZqt8pA>;
2. invita l'ufficio del Commissario di Governo procedente a riformulare la relazione paesaggistica nei termini già richiesti dalla Soprintendenza.

IL RESPONSABILE DEL PROCEDIMENTO

Ing. Nicola Pocitelli



Richiesta di autorizzazione paesaggistica prot. n. 11348 del 15/09/2020. Richiedente: Comune di Toritto

Responsabile del Procedimento: Ing. Nicola Crocchio

Tel. 0803805330 e-mail: urbanistica@comune.toritto.ba.it pec: protocollo.comune.toritto@pec.rupar.puglia.it

Pagina 3 di 3



Autorità di Bacino Distrettuale dell'Appennino Meridionale

www.distrettoappenninomeridionale.it – PEC: protocollo@pec.distrettoappenninomeridionale.it

Ufficio del Commissario Straordinario Delegato "per l'attuazione degli interventi per la mitigazione del rischio idrogeologico nella Regione Puglia - APQ del 25/11/2010" ex DPCM 10.12.2010
13 LUG. 2021
PROT. N. 3620

COMMISSARIO STRAORDINARIO
DELEGATO PER LA MITIGAZIONE DEL RISCHIO
IDROGEOLOGICO IN PUGLIA
PEC: info@pec.dissestopuglia.it

P.C.

REGIONE PUGLIA
DIPARTIMENTO MOBILITÀ, QUALITÀ URBANA,
OPERE PUBBLICHE, ECOLOGIA E PAESAGGIO
SEZIONE DIFESA DEL SUOLO E RISCHIO SISMICO
PEC: serviziodefesasuolo.regione@pec.rupar.puglia.it

OGGETTO Comune di Binetto: "Progetto definitivo dell'intervento di sistemazione idraulica, Lotto n. 16 – Adeguamento e messa in sicurezza del canale di gronda della rete pluviale a salvaguardia del centro urbano nel comune di Binetto (BA) – Codice ReNDiS 16IR401/G1". Avviso di indizione e convocazione di conferenza di servizi decisoria ex art. 14, comma 2 della legge 241/1990 e s.m.i. - Forma simultanea in modalità sincrona [RB233-21]

rif. vs prot. n.1257 del 01/06/2021 | prot. AdB n. 16073 del 03/06/2021

In riferimento al progetto indicato in oggetto e alla convocazione della relativa Conferenza di Servizi, convocata per l'acquisizione dei pareri/nulla osta dei soggetti competenti, questa Autorità di Bacino Distrettuale comunica quanto segue.

Premesso che:

- Con D.Lgs. 152/2006 e s.m.i. sono state soppresse le Autorità di Bacino di cui alla L. 183/89 e contestualmente istituite le Autorità di Bacino Distrettuali, tra le quali quella relativa al Distretto Idrografico dell'Appennino Meridionale, che con la pubblicazione del DPCM 04/04/2018 sulla G.U. n. 135 del 13/06/2018, ha avuto piena operatività;
- L'esame istruttorio delle richieste di parere formulate a questa Autorità di Bacino Distrettuale è condotto con riferimento ai Piani di Gestione Distrettuali per il rischio alluvioni (PGRA)¹ e per le acque (PGA)² nonché ai piani

¹ Piano di Gestione Rischio Alluvioni, elaborato ai sensi dell'art. 7 della Direttiva 2007/60/CE e dell'art. 7 del D.Lgs. 49/2010 ed adottato, nella fase di primo ciclo (2010-2015), con relativa VAS, ai sensi dell'art. 4 comma 3 del D.Lgs. 219/2010, con Del. n. 2 del Comitato Istituzionale Integrato del 03/03/2016 e DPCM del 27/10/2016 G.U. Serie generale n. 28 del 03/02/2017. Adottato, nella fase di secondo ciclo (2016-2021) dalla Conferenza Istituzionale Permanente il 20/12/2019 con Del. n. 1 del 20/12/2019, di adozione delle mappe di aggiornamento della Pericolosità e del Rischio da Alluvioni e con Del. n. 2 del 20/12/2019 di adozione, ai sensi dell'art.65 del D.Lgs. 152/2006, delle Misure di Salvaguardia per i territori individuati a diverso grado di Pericolosità nel PGRA e non nei PAI, entrambe pubblicate sulla Gazzetta Ufficiale n. 98 del 14/04/2020 e sul Bollettino Ufficiale della Regione Puglia n. 53 del 16/04/2020

² Piano di Gestione Acque, elaborato ai sensi dell'art. 13 della Direttiva 2000/60/CE e dell'art. 17 del D.Lgs. 152/2006. Primo ciclo del PGA (2000-2009) con la relativa procedura VAS, approvato con DPCM del 10/04/2013 e pubblicato sulla G.U. n. 160 del 10/07/2013. Secondo ciclo del PGA (2010-2015) adottato ai sensi dell'art. 66 del D.Lgs. 152/2006, con Del. n. 2 del Comitato Istituzionale del 17/12/2015, approvato ai sensi dell'art. 4 comma 3 del D.Lgs. 219/2010, con Del. n. 1 del Comitato Istituzionale Integrato del 03/03/2016 e con DPCM del 27/10/2016 G.U. Serie generale n. 25 del 31/01/2017. Terzo ciclo del PGA (2016-2021) in corso.



Autorità di Bacino Distrettuale dell'Appennino Meridionale

www.distrettoappenninomeridionale.it – PEC: protocollo@pec.distrettoappenninomeridionale.it

stralcio per l'assetto idrogeologico (PAI)³, redatti dalle ex-Autorità di Bacino comprese nel Distretto Idrografico dell'Appennino Meridionale, vigenti per lo specifico ambito territoriale d'intervento.

Per quanto attiene il Piano di Gestione del rischio alluvioni (PGRA) si rappresenta che esso è lo strumento di riferimento nella pianificazione in ambito distrettuale della strategia per la gestione del rischio da alluvioni. In considerazione dell'art.7 co.6 lett. a) e b) del D.Lgs. 49/2010, gli Enti territorialmente interessati sono tenuti a conformarsi alle disposizioni del PGRA rispettandone le prescrizioni nel settore urbanistico, ai sensi dei commi 4 e 6 dell'articolo 65 del decreto legislativo n. 152 del 2006 e predisponendo o adeguando, nella loro veste di organi di protezione civile, per quanto di competenza, i piani urgenti di emergenza di cui all'articolo 67, comma 5, del decreto legislativo n. 152 del 2006, facendo salvi i piani urgenti di emergenza già predisposti ai sensi dell'articolo 1, comma 4, del decreto-legge 11 giugno 1998, n. 180, convertito, con modificazioni, dalla legge 3 agosto 1998, n. 267. Si specifica, inoltre, che dalla data di pubblicazione sulla Gazzetta Ufficiale e sul Bollettini Regionali, negli ambiti perimetrati dalle mappe del PGRA e non ricompresi nei PAI e successivamente con Decreto del Segretario Generale n. 540/2020, sono state introdotte Misure di Salvaguardia per le aree allagabili di cui alle mappe di pericolosità e rischio del PGRA, non ancora individuate nel PAI;

Visti:

- il progetto Definitivo trasmesso costituito dai seguenti elaborati, suddivisi in:

Elaborati descrittivi:

- R 00 Elenco elaborati*
- R 01 Relazione generale*
- R 02 Relazione geologica, idrogeologica, sismica e aspetti geotecnici*
- R 03 Relazione geotecnica e delle fondazioni*
- R 04 Relazione di calcolo sulle strutture*
- R 05 Relazione idrologica ed idraulica*
- R 06 Relazione sulla risoluzione delle interferenze*
- R 07 Relazione sulla gestione delle materie*
- R 08 Piano particellare di esproprio*
- R 09 Studio di fattibilità ambientale*
- R 10 Relazione paesaggistica*
- R 11 Relazione Archeologica*
- R 12 Prime indicazioni e prescrizioni per la redazione del PSC*
- R 13 Disciplinare descrittivo e prestazionale degli elementi tecnici*
- R 14 Elenco prezzi unitari e analisi*
- R 15 Computo metrico estimativo*
- R 16 Quadro economico*

Elaborati grafici:

³ Territorio dell'UoM Puglia: Piano di Bacino stralcio Assetto Idrogeologico (PAI), approvato con Delibera del Comitato Istituzionale dell'Autorità di Bacino della Puglia n. 39 del 30 novembre 2005 e successivi aggiornamenti.



Autorità di Bacino Distrettuale dell'Appennino Meridionale

www.distrettoappenninomeridionale.it – PEC: protocollo@pec.distrettoappenninomeridionale.it

- T 01 Inquadramento territoriale 1:5.000/1:25.000*
- T 02 Analisi dei vincoli 1:10.000*
- T 03 Analisi morfometrica e idrologica 1:5.000/1:35.000*
- T 04 Rilievo topografico e fotografico 1:2.000*
- T 05 Piano Particellare di Esproprio 1:2.000*
- T 06 Planimetria generale degli interventi 1:1.000*
- T 07 Profilo longitudinale 1:1.000/1:100*
- T 08 Sezioni di computo movimenti materia 1:150*
- T 09 Sezioni trasversali tipo 1:50*
- T 10 Attraversamenti Stradali: Planimetria Generale e Sezioni Tipo 1:50/1:400*
- T 11 Attraversamenti Stradali: Carpenteria, Piante e Sezioni 1:25*
- T 12 Analisi idraulica "ante operam" – Tr 30, 200 e 500 anni 1:5.000*
- T 13 Analisi idraulica "post operam" – Tr 30, 200 e 500 anni 1:5.000*

- il reticolo idrografico distrettuale, elemento di base per gli aggiornamenti delle mappe di Pericolosità del PGRA (Il ciclo), come da Delibera n.1 della Conferenza Istituzionale Permanente;

Rilevato che:

- obiettivo del presente progetto è la messa in sicurezza del centro urbano del comune di Binetto attraverso la realizzazione di un canale per la regimentazione idraulica ubicato nella periferia a sud est dell'abitato di nell'area fra la Circovallazione (vicinale Del Frantoio), la Strada Provinciale n.17 e la linea ferroviaria della F.A.L.;
- l'area è caratterizzata dal punto di vista morfologico dalla presenza di una incisione del reticolo idrografico, riportato nelle cartografie tematiche regionali (Reticolo della Carta Idrogeomorfologica e IGM 1:25000) e non risulta interessato da aree a pericolosità idraulica del PAI vigente ad esclusione della parte iniziale dell'intervento che è interessato da aree ad Alta e Media Pericolosità Idraulica;
- nella parte più a monte dell'intervento si riscontra la presenza di un canale in cls realizzato da privati di sezione rettangolare di 4 m connesso al canale realizzato nell'agro di Grumo Appula per proseguire nel tratto terminale con una sezione scatolare a contorno chiuso di lunghezza 170 m e sfociare a valle dell'intersezione con la strada comunale Macchia del Bosco in una tubazione interrata DN 600 che dopo 200 m sfocia liberamente sul terreno esistente;
- nello specifico gli interventi da realizzare così come riportati nell'allegato *R 01 Relazione generale* consistono in:
 - canale di progetto di lunghezza pari a 900 m che si sviluppa a partire dal canale esistente, dalla rotatoria incrocio SP228 e SP44, per procede in direzione nord – est per circa 400 m, fino alla S.C. Macchia del Bosco, ove devia verso est per percorrere 500 m e immettersi nell'alveo esistente a valle della S.C. Torre Palombaio;
 - la sezione di larghezza costante è pari a 8,50 m e profondità variabile in funzione della pendenza di progetto assegnata. Il fondo del canale sarà rivestito in materassi metallici di tipo Reno di spessore pari a



Autorità di Bacino Distrettuale dell'Appennino Meridionale

www.distrettoappenninomeridionale.it – PEC: protocollo@pec.distrettoappenninomeridionale.it

- 23 cm, le sponde invece, saranno rinforzate mediante gabbioni metallici riempiti di pietrame che saranno alzati laddove sarà necessario garantire il franco di sicurezza, inoltre sarà realizzata una pista di servizio di larghezza 3 m per uno spessore di 30 cm per rendere accessibile la manutenzione;
- riprofilatura del canale esistente apportando delle modifiche sia in termini di livelletta che di sezione idraulica dello stesso e la sagomatura dell'impluvio naturale;
- realizzazione di nuovi attraversamenti idraulici in corrispondenza di Via Martiri di Via Fani, S.C. Macchia del Bosco e la S.C. Torre del Palombaio;

Rilevato inoltre che:

- gli interventi proposti sono interessati da aree a diversa pericolosità idraulica riportate nel PGRA (II ciclo) che per il comune di Binetto, le stesse aree a diversa pericolosità sono attualmente in attesa di DPCM di approvazione essendo state già adottate dal SG con Decreto n. 379 del 11/06/2019 e dalla Conferenza Istituzionale permanente con Delibera n. 4.4 del 20/12/2020, ai sensi degli artt. 66 e 67 del D.Lgs 152/2006;
- l'intervento risulta essere soggetto all'applicazione degli artt. 6 e 10 delle NTA del PAI e alle misure di salvaguardia adottate con DS n. 540 del 13/10/2020. Entrambe per le aree allagabili individuate, consentono *“gli interventi volti a ridurre la vulnerabilità dei beni presenti nelle aree di attenzione PGRA, nonché gli interventi idraulici di regolazione, di regimazione e di manutenzione volti al miglioramento delle condizioni di deflusso e tali, da non aumentare il rischio di inondazione a valle, da non pregiudicare la possibile attuazione di una sistemazione idraulica definitiva e nel rispetto delle componenti ambientali e degli habitat fluviali eventualmente presenti,... tali interventi devono essere corredati da uno studio idrologico e idraulico predisposto nel rispetto delle disposizioni del Piano Stralcio territorialmente competente, che individui le condizioni di pericolosità e rischio esistenti e garantisca il rispetto delle condizioni precedentemente esplicitate”*.

Considerato che:

- lo studio idrologico riportato nell'allegato R 05 *Relazione idrologica ed idraulica* è stato effettuato a seguito della ricostruzione topografica dell'area di intervento per mezzo di un rilievo aerofotogrammetrico mediante l'utilizzo di sistema a pilotaggio remoto SAPR e GPS realizzando un DEM di risoluzione 0.5 x 0.5 m;
- per la parte di ricostruzione morfologica del bacino idrografico di studio è stato utilizzato come base cartografica il DTM del portale Cartografico della Regione Puglia che ha permesso di individuare l'estensione del bacino idrografico afferente all'area di intervento pari a 17.72 km²;
- per il calcolo dei deflussi di piena sono state utilizzate le tecniche di regionalizzazione del metodo Va.Pi. Puglia che per l'area di studio permette di determinare le piogge attraverso la curva di possibilità climatica ricadente nell'area omogenea n. 5. Le portate al picco di piena sono state determinate facendo riferimento al metodo del SCS – CN che permette di ricostruire la portata al colmo di piena a partire dai volumi di deflussi generati dalla pioggia



Autorità di Bacino Distrettuale dell'Appennino Meridionale

www.distrettoappenninomeridionale.it – PEC: protocollo@pec.distrettoappenninomeridionale.it

netta precedentemente calcolata, nel caso in esame è stato calcolata la media ponderata sul bacino di riferimento del Curve Number nella condizione AMCII, ottenendo un valore pari a 73.64 a cui hanno corrisposto, per i tre tempi di ritorno di riferimento normativo, i seguenti valori di portata al picco di piena: 13.75 m³/s (Tr 30 anni), 29.89 m³/s (Tr 200 anni), 38.69 m³/s (Tr 500 anni);

- l'analisi idraulica è stata impostata eseguendo due tipi di verifiche: a) verifica del funzionamento del canale effettuato in moto permanente per mezzo del modello di calcolo *Hec RAS* con la verifica del rispetto dei franchi di sicurezza garantiti anche per gli attraversamenti di nuova costruzione; b) analisi idraulica bidimensionale condotta in moto vario per mezzo del software *Infoworks ICM 4.0* su un dominio ricostruito a partire dal richiamato DTM di risoluzione di 0.5 x 0.5 m ricampionate da una griglia di calcolo con elementi di dimensione massima di 5 m e minima di 0.5 m. Le condizioni al contorno utilizzate sono quelle di *normal condition* con scabrezza costante di 0.033, senza tener conto della variabilità della permeabilità del suolo dovuta alle aree urbane, per la condizione post operam non sono state esplicitate le modalità di inserimento del canale all'interno dello schematismo idraulico 2D;
- i risultati della modellazione ante e post operam per i diversi tempi di ritorno sono stati riportati negli allegati: *T 12 Analisi idraulica "ante operam" – Tr 30, 200 e 500 anni, T 13 Analisi idraulica "post operam" – Tr 30, 200 e 500 anni*, nelle mappe si riportano i soli tiranti idraulici massimi temporali, forniti come output dal modello numerico utilizzato. Mancano le informazioni sulle velocità e, soprattutto, non è presente una mappa rappresentativa degli scenari di pericolosità post operam, ottenuta valutando opportunamente i valori combinati di tiranti e velocità in ogni elemento della griglia di calcolo, indispensabili poiché rappresentativa dell'efficacia delle opere idrauliche progettate. Analizzando le aree interessate dai tiranti si osserva che nella parte a monte di Via Martiri dei Fani si riscontrano aree di accumulo all'esterno del canale che interessano le aree urbane poste nelle vicinanze. Le valutazioni idrauliche, infine, dovrebbero verificare il non peggioramento del ponte della FS Bari - Taranto, attualmente interessato dalle perimetrazioni del PGRA, per effetto della maggior concentrazione delle portate;
- fra gli elaborati trasmessi non è presente una relazione/elaborati finalizzati alla valutazione dell'efficacia del progetto proposto in termini di riduzione del rischio idraulico, così come individuato nel vigente PGRA;
- la progettazione eseguita non considera in alcun modo le opere idrauliche realizzate più a monte, all'interno dello stesso bacino idrografico, in agro di Grumo Appula, finanziate con fondi PO FESR 2007/2013, già realizzate e collaudate. Dette opere, costituite da vasca di laminazione e sistemazione idraulica dello stesso canale di cui si occupa il progetto in parola, in un tratto più a monte, riducono la portata al picco di piena potenzialmente attesa nel tratto di intervento in agro di Binetto. Tuttavia questa Autorità è in attesa, ormai da diverso tempo, di chiarimenti riguardo le differenze realizzative riscontrate in fase di sopralluogo, per cui oggi non è stato possibile eseguire la conseguente variante al PAL.



Autorità di Bacino Distrettuale dell'Appennino Meridionale

www.distrettoappenninomeridionale.it – PBC: protocollo@pec.distrettoappenninomeridionale.it

questa Autorità di Bacino Distrettuale, per quanto esposto e per quanto di competenza, avendo ritenuto accettabile il funzionamento idraulico simulato nel modello monodimensionale reso disponibile, esprime parere di compatibilità al PAI per l'intervento riportato in oggetto alle seguenti condizioni di cui andrà data testimonianza nella fase di progettazione successiva, ovvero a finanziamento delle opere avvenuto:

- in considerazione della presenza di opere idrauliche già realizzate a monte, in particolare della vasca di laminazione, la progettazione esecutiva venga adeguata alle portate al picco laminate se i chiarimenti richiesti al Comune di Grumo Appula da parte di questa Autorità in argomento, verranno resi disponibili e ritenuti esaustivi. Detta condizione riveste significativa importanza nell'ottica del rispetto dei principi di efficacia, efficienza ed economicità della Pubblica Amministrazione e della gestione delle risorse pubbliche poiché può consentire di utilizzare come riferimento per il dimensionamento delle opere proposte, portate più basse e conseguentemente realizzare opere meno importanti e complessivamente meno costose;
- vengano aggiornati i calcoli idrologici ed idraulici in considerazione del punto precedente e venga resa disponibile una mappa identificativa dei tre livelli di pericolosità idraulica nelle condizioni post-operam, quale mappa di variante al PAI conseguente alla realizzazione degli interventi. Gli scenari di pericolosità da riportare in detta mappa, dovranno essere calcolati secondo le usuali indicazioni di questa Autorità in rapporto ai criteri di applicazione della soglia di taglio sulla combinazione dei massimi temporali dei tiranti e delle velocità;
- venga predisposta una relazione, con relative tavole, di confronto fra il rischio idraulico attuale e quello post operam, con quantificazione areale della riduzione delle classi di rischio prodotta dagli interventi progettati.

Il Dirigente Tecnico
dott. geol. Gennaro Capasso

Il Segretario Generale
dott.ssa geol. Vera Corbelli

Referente pratica:
Ing. Rocco Bonelli [IDR2]

Info - PEC

Da: protocollo@pec.distrettoappenninomeridionale.it
Inviato: martedì 13 luglio 2021 15:47
A: COMMISSARIO PER IL DISSESTO REGIONE PUGLIA
Oggetto: Autorita' di Bacino Distrettuale dell'Appennino Meridionale - 13/07/2021 - 0020170
Allegati: Segnatura.xml; 5.pdf; Copia_DocPrincipale_5.pdf

COMUNE DI BINETTO: "PROGETTO DEFINITIVO DELL'INTERVENTO DI SISTEMAZIONE IDRAULICA, LOTTO N. 16 ADEGUAMENTO E MESSA IN SICUREZZA DEL CANALE DI GRONDA DELLA RETE PLUVIALE A SALVAGUARDIA DEL CENTRO URBANO NEL COMUNE DI BINETTO (BA) CODICE RENDIS 161R401/G1 ". AVVISO DI INDIZIONE E CONVOCAZIONE DI CONFERENZA DI SERVIZI DECISORIA EX ART. 14, COMMA 2 DELLA LEGGE 241/1990 E S.M.I. - FORMA SIMULTANEA IN MODALITÀ SINCRONA [RB233-21] RIF. VS PROT. N.1257 DEL 01/06/20211PROT. ADB N. 16073 DEL 03/06/2021



MINISTERO DELL'AMBIENTE
E DELLA TUTELA DEL TERRITORIO DEL BENE

REPUBBLICA
ITALIANA



REGIONE
PUGLIA



FSC

Fondo per lo Sviluppo
e la Coesione

COMMISSARIO di GOVERNO

per il contrasto del dissesto idrogeologico nella regione Puglia

Prot. n. 1946 del 06 AGO. 2021

Si invia a mezzo posta certificata
Ai sensi dell'art. 24 del D.Lgs. 82/2005

Al Sindaco del Comune di Grumo Appula (BA)

Michele Antonio Minenna

sindaco@pec.comune.grumoappula.ba.it

protocollo@pec.comune.grumoappula.ba.it

All'Ufficio Tecnico del Comune di Grumo Appula (BA)

Settore 3 - Ufficio Lavori pubblici

Ing. Carlo Colasuonno

areatecnica@pec.comune.grumoappula.ba.it

protocollo@pec.comune.grumoappula.ba.it

e pc

Al RTP

Ing. MICHELE DE MARCO - Mandataria

michele.demarco@ingpec.eu

All'

AUTORITÀ DI BACINO DISTRETTUALE DELL'APPENNINO
MERIDIONALE

protocollo@pec.distrettoappenninomeridionale.it

Oggetto:	<p>"Patto per lo sviluppo della Regione Puglia" sottoscritto in data 10 settembre 2016 tra il Governo e la Regione Puglia – Interventi per la mitigazione del rischio idrogeologico individuati a valere sulle risorse FSC 2014 – 2020.</p> <p>PROGETTO DEFINITIVO dell'intervento di sistemazione idraulica, Codice ReNDIS 16IR401/G1 – "Adeguamento e messa in sicurezza del canale di gronda della rete pluviale a salvaguardia del centro urbano" – LOTTO 16 – Comune di Binetto (BA) - CUP B93H17000050006</p> <p>- Richiesta Progetto Esecutivo e Atto di Collaudo delle opere realizzate con Fondi PO FESR 2007/2013 dal Comune di Grumo Appula a seguito della Nota dell'Autorità di Bacino Distrettuale dell'Appennino Meridionale.</p>
-----------------	---

Visto il Patto per lo sviluppo della Regione Puglia sottoscritto in data 10 settembre 2016 tra il Governo e la Regione Puglia che ha finanziato l'intervento di "Adeguamento e messa in sicurezza del canale di gronda della rete pluviale a salvaguardia del centro urbano" nel comune di Binetto (Ba) per complessivi € 2.468.000,00;

Considerato che con D.C. n. 442 del 24 luglio 2020 è stata disposta l'aggiudicazione della progettazione dell'intervento in oggetto in favore dell'RTP Ing. Michele De Marco;

Considerato che è in data 16 giugno 2021 è stata indetta ai sensi dell'art. 14 commi 2 e 7 della legge n. 241/1990 e s.m.i. la conferenza di servizi decisoria in forma simultanea e modalità sincrona per l'esame del **progetto definitivo redatto dall'RTP** al fine di acquisire le intese, i pareri, le concessioni, le autorizzazioni, le licenze, i nullaosta e gli assensi, comunque denominati, richiesti dalla normativa vigente;

Rilevato che:

- obiettivo del progetto è la messa in sicurezza del centro urbano del comune di Binetto attraverso la realizzazione di un canale per la regimentazione idraulica ubicato nella periferia a sud est dell'abitato in un'area compresa tra la Circonvallazione (vicinale Del Frantoio), la Strada provinciale n.17 e la linea ferroviaria della F.A.I.

Referente: Ing. D.D'Onghia

Commissario di Governo: Via D. Gentile 52 - 70124 BARI

P.I. C.F. 93394550722 - Tel. 080/5407963 - email: info@dissestopuglia.it - www.dissestopuglia.it



MINISTERO DELL'AMBIENTE
E DELLA PUGLIA, DEL TERRITORIO DEL MARE

REPUBBLICA
ITALIANA



REGIONE
PUGLIA



FSC

Fondo per lo Sviluppo
e la Coesione

COMMISSARIO di GOVERNO

per il contrasto del dissesto idrogeologico nella regione Puglia

- l'area è caratterizzata dal punto di vista morfologico dalla presenza di una incisione nel reticolo idrografico, (come riportato nella carta idrogeomorfologica e IGM 1:25000) e non risulta interessato da aree a pericolosità idraulica del PAI ad esclusione della parte iniziale dell'intervento che, al contrario, è interessato da aree a Alta e Media Pericolosità;

Considerato che in data 13 luglio 2021, (nota prot. della Struttura Commissariale n.3620/2021) è sopraggiunta nota dell'Autorità di Bacino Distrettuale dell'Appennino Meridionale esprimente parere di compatibilità al PAI per l'intervento in oggetto condizionato alle seguenti prescrizioni che si riportano integralmente:

- *"in considerazione della presenza di opere idrauliche già realizzate a monte, - (fondi PO FESR 2007/2013 il cui ente beneficiario è il Comune di Grumo Appula) - in particolare della vasca di laminazione, la progettazione esecutiva venga adeguata alle portate al picco laminate se i chiarimenti richiesti al Comune di Grumo Appula... verranno resi disponibili e ritenuti esaustivi..."*
- *"vengono aggiornati i calcoli idrologici ad idraulici in considerazione del punto precedente..."*

Pertanto, in virtù di quanto espresso dall'Autorità di bacino Distrettuale dell'Appennino Meridionale nella nota sopra menzionata, si chiede a codesta Amministrazione di fornire il progetto esecutivo dell'intervento realizzato dal comune con fondi PO FESR 2007/2013 nonché l'Atto Unico di Collaudo al fine di poter dimensionare, in maniera adeguata, il canale di gronda della rete pluviale a salvaguardia del centro urbano di Binetto.

Detta condizione riveste significativa importanza nell'ottica del rispetto dei principi di efficacia, efficienza ed economicità della Pubblica Amministrazione e della gestione delle risorse pubbliche poiché può consentire alla Struttura del Commissario di Governo per il contrasto al dissesto idrogeologico della Regione Puglia di utilizzare, come riferimento per il dimensionamento delle opere proposte, portate più basse e al contempo realizzare opere meno impattanti e complessivamente meno costose.

IL SOGGETTO ATTUATORE
Responsabile Unico del Procedimento
(Ing. Raffaele Sannicandro)

COMMISSARIO di GOVERNO
per il contrasto del dissesto idrogeologico nella regione Puglia

Prot. n. 380 del 18 FEB. 2022

Si invia a mezzo posta certificata
Ai sensi dell'art. 24 del D.Lgs. 82/2005

All' **AUTORITÀ DI BACINO DISTRETTUALE DELL'APPENNINO MERIDIONALE**
protocollo@pec.distrettoappenninomeridionale.it

Alla **AQP - DIREZIONE RETI E IMPIANTI**
Struttura Territoriale Operativa BA/BAT
ut.bari@pec.aqp.it

E. pc AI **COMUNE DI BINETTO (BA)**
comunedinetto@pec.it

AI **RTP Ing. MICHELE DE MARCO - Mandataria**
michele.demarco@ingpec.eu

Oggetto:	"Patto per lo sviluppo della Regione Puglia" sottoscritto in data 10 settembre 2016 tra il Governo e la Regione Puglia – Interventi per la mitigazione del rischio idrogeologico individuati a valere sulle risorse FSC 2014 – 2020. PROGETTO DEFINITIVO dell'intervento di sistemazione idraulica, Codice ReNDIS 16IR401/G1 – "Adeguamento e messa in sicurezza del canale di gronda della rete pluviale a salvaguardia del centro urbano" – LOTTO 16 – Comune di Binetto (BA) - CUP B93H17000050006 - Trasmissione risoluzione interferenza con condotta AQP - DN 400 e DN 80
-----------------	--

Facendo seguito alla precedente nota di questo Ufficio prot. n. 1257 del 01 giugno 2021, con cui è stata indetta la prima Conferenza di Servizi relativa al progetto in oggetto, e in considerazione della nota dell'Acquedotto Pugliese S.p.A prot. n. 3055 del 14/06/2021 con cui è stata segnalata l'interferenza con le opere idriche e fognarie gestite da AQP, in considerazione anche del sopralluogo congiunto con i tecnici della stessa società del 27/01/2021, con la presente si invia l'elaborato di dettaglio redatto dall'RTP di Progettazione "T14 – Risoluzione delle interferenze della rete idrica e fognaria" volto alla risoluzione delle sovrapposizioni con il canale di gronda della rete pluviale a salvaguardia del centro urbano di Binetto (BA).

Poiché è necessario procedere con celerità al superamento di tutte le criticità riscontrate nell'ambito della progettazione e successivamente procedere all'esecuzione dei lavori, si chiede agli Enti in indirizzo di rendere il loro parere /nullaosta sulla risoluzione progettuale rappresentata nell'elaborato.

La documentazione e gli elaborati con recepimento di tutte le richieste relativi all'intervento, nonché i pareri, note, comunicazioni, nullaosta già espressi dagli Enti intervenuti nei lavori di Conferenza sino ad oggi, sono depositati e consultabili presso gli Uffici del Commissario di Governo e disponibili al seguente link:

<https://mega.nz/folder/DpwCxaJK#QiyO5qLNjHXgYDXQZqt8pA>

Inoltre, con richiamo alla nota n. 20170 del 13/07/2021 dell'Autorità di Bacino Distrettuale dell'Appennino Meridionale, esprimente parere di compatibilità al PAI per l'intervento riportato in oggetto, con la presente si chiede, in considerazione della presenza di opere idrauliche già realizzate a monte, in particolar modo della vasca di laminazione



MINISTERO DELL'AMBIENTE
E DELLA TUTELA DEL TERRITORIO E DEL MARE

REPUBBLICA
ITALIANA



REGIONE
PUGLIA



FSC

Fondo per lo Sviluppo
e la Coesione

COMMISSARIO di GOVERNO
per il contrasto del dissesto idrogeologico nella regione Puglia

realizzata in agro di Grumo Appula (BA), se codesta Autorità ha ricevuto i chiarimenti richiesti riguardo le differenze realizzative riscontrate in sede di sopralluogo e se tali elementi sono disponibili e ritenuti esaustivi.

A tal riguardo, con nota prot. n. 1946 del 06/0882021, l'Ufficio del Commissario di Governo ha richiesto gli elaborati progettuali e l'atto di Collaudo delle opere idrauliche realizzate con fondi PO FESR 2007/2013 direttamente al comune di Grumo Appula (BA), senza però riceverne positivo riscontro.

Si coglie l'occasione per ricordare che sull'intervento in oggetto è fissato al 31/12/2022 l'assunzione dell'Obbligazione Giuridicamente Vincolante (OGV) da parte del MATTM, intendendosi per tale "l'intervento della proposta di aggiudicazione ex art.33 del d.lgs. n.50/2016 dei lavori", secondo quanto stabilito dalle delibere CIPE nn. 26/2018 e n.57/2020, il cui mancato raggiungimento potrebbe provocare il definanziamento dell'intervento avente codice Rendis 16IR401/G1.

IL SOGGETTO ATTUATORE /RUP

Ing Raffaele Sannicandro

INFO-PEC

Da: protocollo@pec.distrettoappenninomeridionale.it
Inviato: mercoledì 20 aprile 2022 11:08
A: COMMISSARIO DI GOVERNO DELEGATO PER LA MITIGAZIONE DEL RISCHIO IDROGEOLOGICO NELLA REGIONE PUGLIA
Oggetto: Autorita' di Bacino Distrettuale dell'Appennino Meridionale - 20/04/2022 - 0010866
Allegati: Segnatura.xml; 2.pdf; Copia_DocPrincipale_2.pdf

COMUNE DI BINETTO: "PATTO PER LO SVILUPPO DELLA REGIONE PUGLIA ", SOTTOSCRITTO IN DATA 10 SETTEMBRE 2016 TRA IL GOVERNO E LA REGIONE PUGLIA -INTERVENTI PER LA MITIGAZIONE DEL RISCHIO IDROGEOLOGICO INDIVIDUATI A VALERE SULLE RISORSE FSC 2014-2020. PROGETTO DEFINITIVO DELL 'INTERVENTO DI SISTEMAZIONE IDRAULICA, CODICE RENDIS 16IR40ILGL "ADEGUAMENTO E MESSA IN SICUREZZA DEL CANALE DI GRONDA DELLA RETE PLUVIALE A SALVAGUARDIA DEL CENTRO URBANO" -LOTTO N.16 -COMUNE DI BINETTO (BA) -. CUP B23H1700030006. TRASMISSIONE RISOLUZIONE INTERFERENZE CON CONDOTTA AQP -DN 400 E DN 80. RISCONTRO. [RB055-22] RIF. NOTA UFFICIO COMMISSARIO PROT. N. 380 DEL 18/02/2022 I PROT. ADB N. 4616 DEL 18/02/2022 RIF. NOTA AQP PROT. N. 15308 DEL 08/03/2022 IPROT. ADB N. 6582 DEL 08/03/2022

Ufficio del Commissario Straordinario Delegato <i>"per l'attuazione degli interventi per la mitigazione del rischio idrogeologico nella Regione Puglia - APQ del 25/11/2010"</i> ex DPCM 10.12.2010
20 APR. 2022
PROT. N. <u>1741</u> ,



Autorità di Bacino Distrettuale dell'Appennino Meridionale

www.distrettoappenninomeridionale.it – PEC: protocollo@pec.distrettoappenninomeridionale.it

COMMISSARIO STRAORDINARIO
DELEGATO PER LA MITIGAZIONE DEL RISCHIO
IDROGEOLOGICO
PEC: info@pec.dissestopuglia.it

AQP – DIREZIONE RETI E IMPIANTI
STRUTTURA TERRITORIALE OPERATIVA BA/BAT
PEC: ut.bari@pec.aqp.it

P.C.

COMUNE DI BINETTO (BA)
PEC: comunedinetto@pec.it

OGGETTO | Comune di Binetto: "Patto per lo sviluppo della Regione Puglia", sottoscritto in data 10 settembre 2016 tra il Governo e la Regione Puglia – Interventi per la mitigazione del rischio idrogeologico individuati a valere sulle risorse FSC 2014-2020. **PROGETTO DEFINITIVO** dell'intervento di sistemazione idraulica, Codice ReNDiS 161R401/GI "Adeguamento e messa in sicurezza del canale di gronda della rete pluviale a salvaguardia del centro urbano" - Lotto n.16 - Comune di Binetto (BA) -. CUP B23H1700030006. Trasmissione risoluzione interferenze con condotta AQP – Dn 400 e DN 80. Riscontro. [RB055-22]

rif. nota Ufficio Commissario prot. n. 380 del 18/02/2022 | prot. AdB n. 4616 del 18/02/2022
rif. nota AQP prot. n. 15308 del 08/03/2022 | prot. AdB n. 6582 del 08/03/2022

Si fa riferimento alle note di codesta Struttura Commissariale e dell'Acquedotto Pugliese STO Bari-BAT indicate in oggetto e riferite all'intervento nello stesso enunciato, in particolare alla documentazione integrativa resa disponibile per mezzo del seguente web-link <https://mega.nz/folder/DpwCxaJK#OiyO5qLNjHXgYDXOZqt8pA> da parte della Struttura Commissariale, al fine di ottemperare a quanto richiesto con la nota dell'Acquedotto Pugliese S.p.a. prot.n. 3055 del 14/06/2021, e si comunica quanto segue.

Questa Autorità di Bacino Distrettuale, con nota prot. 20170 del 13/07/2021, ha espresso parere di compatibilità alle proprie Pianificazioni per il progetto in parola. Da approfondimenti successivi è emersa la presenza di una significativa intersezione, in corrispondenza dell'"Attraversamento 1" con una tubazione di fognatura nera esistente (cfr. sezione BB' dell'elaborato T14) che attraversa quasi in mezz'opera l'opera d'arte progettata.

L'esame dell'elaborato *T14_risoluzione_interferenze_AqP* mostra come la condotta di rete fognaria esistente è posta con il suo asse ad una quota media pari a circa 168,20 metri sul L.m.m., il tirante della piena



Autorità di Bacino Distrettuale dell'Appennino Meridionale

www.distrettoappenninomeridionale.it – PEC: protocollo@pec.distrettoappenninomeridionale.it

bicentenario calcolato si attesta ad una quota pari a 168,41 metri sul l.m.m., sovrapponendosi all'ingombro della tubazione DN400.

Detta circostanza compromette irrimediabilmente il funzionamento idraulico dell'attraversamento progettato ed è da considerarsi incompatibile rispetto alle Pianificazioni di Bacino e di Distretto.

Pertanto, al fine di ripristinare la compatibilità delle opere progettate con le suddette Pianificazioni di Bacino e di Distretto è necessario modificare la soluzione proposta eliminando l'interferenza della condotta con la sezione utile del canale progettato, compreso il franco di sicurezza minimo di un metro rispetto alla Piena Bicentenario.

Al riguardo si suggerisce in ordine di valutare la possibilità di:

- delocalizzare la condotta AQP individuando un tracciato che ne elimini l'interferenza;
- variare le pendenze della condotta AQP al fine di eliminare l'interferenza e/o renderla compatibile;
- variare la pendenza del canale e la dimensione delle sezioni, al fine di generare un'intersezione (passando al di sopra o al di sotto della condotta) compatibile con il franco di sicurezza minimo richiesto;
- combinare le precedenti ipotesi.

Si informa, inoltre, in relazione alla sistemazione idraulica eseguita in agro di Grumo Appula, a monte dell'intervento in parola, che non risultano agli atti elementi innovativi tali da assicurare circa le discrepanze realizzative riscontrate in sede di sopralluogo congiunto e riguardo il funzionamento idraulico delle opere realizzate.

Il Dirigente Tecnico
dott. geol. *Gennaro Capasso*

Il Segretario Generale
dott.ssa geol. *Vera Corbelli*

Referente:
Ing. *Rocco Bonelli*

INFO-PEC

Da: rfi-dpr-dtp.ba.staff@pec.rfi.it
Inviato: lunedì 19 luglio 2021 12:13
A: info@pec.dissestopuglia.it
Oggetto: Interventi per la mitigazione del rischio idrologico Comune di Binetto BA [RFI-DOI.T.BA\A0011\P\2021\0000036]
Allegati: RFI-DOI.T.BAA0011P20210000036_1.pdf

Protocollo = RFI-DOI.T.BA\A0011\P\2021\0000036
Amministrazione = DIREZIONE OPERATIVA INFRASTRUTTURE TERRITORIALE BARI
Data Protocollo = 19/07/2021 12.10
Cognome Operatore = Gramegna
Nome Operatore = Giuseppe
Classe Documentale = LETTERA
Oggetto = Interventi per la mitigazione del rischio idrologico Comune di Binetto BA
Mittente = Marta Giuseppe [DIREZIONE OPERATIVA INFRASTRUTTURE TERRITORIALE BARI]

Ufficio del Commissario Straordinario Delegato <i>"per l'attuazione degli interventi per la mitigazione del rischio idrogeologico nella Regione Puglia - APQ del 25/11/2010"</i> ex DPCM 16.12.2010
19 LUG. 2021
PROT. N. 3719

Direzione Operativa Infrastrutture Territoriali Bari
Il Responsabile

Ferrovie dello Stato Italiane
UA 19/7/2021
RFI-DOLT.BA\A0011\PA2021\0
000036

**Commissario di Governo
Presidente della Regione
Delegato per la mitigazione del rischio
idrogeologico nella Regione Puglia**
Pec: info@pec.dissestopuglia.it

**Oggetto: "Patto per lo sviluppo della Regione Puglia" sottoscritto in data 10 settembre 2016 tra il Governo e la Regione Puglia – Interventi per la mitigazione del rischio idrogeologico individuati a valere sulle risorse FSC 2014-2020.
Progetto Definitivo dell'intervento di sistemazione idraulica, codice ReNDIS 16IR401/G1 – "Adeguamento e messa in sicurezza del canale di gronda della rete pluviale a salvaguardia del centro urbano" – LOTTO 16 – Comune di Binetto (BA).
CUP B93H17000050006**

Rif. nota prot. n. 1568 del 22/06/2021

In riscontro alla nota in riferimento, di pari oggetto, nostro protocollo RFI-DPR-DTP_BA.ING\PEC\A\2021\0000988 del 2/7/2021 con la quale si trasmette il verbale della conferenza di servizi tenutasi in data 16 giugno 2021 e si chiede di esprimere proprio parere di competenza sul progetto di cui in oggetto, si comunica quanto segue.

Il progetto prevede la realizzazione di un intervento di sistemazione idraulica mediante la realizzazione di un nuovo canale per la regimazione idraulica della periferia a sud-est dell'abitato di Binetto nell'area tra la circonvallazione (vicinale del frantoio), la Strada Provinciale n. 17 e la linea ferroviaria F.A.L.

In particolare, la sezione finale del canale di progetto è ubicata a circa 300 metri a monte del ponte ferroviario RFI alla progressiva chilometrica 18+095 della linea ferroviaria Bari – Taranto. In prossimità del suddetto ponte non sono previsti interventi.

La modellazione idraulica monodimensionale del canale è stata eseguita fino all'ultima sezione di progetto del canale. A partire dalla stessa sezione è stata eseguita una modellazione idraulica bidimensionale al fine di modellare il deflusso idraulico che interessa l'incisione nella quale si propaga l'onda di piena proveniente dal canale di progetto e che interseca la linea ferroviaria in corrispondenza del ponte ferroviario succitato.

Il livello di dettaglio degli elaborati non consente, al momento, di attestare la compatibilità tecnica degli interventi con l'infrastruttura ferroviaria, pertanto, Questa Sede, nell'ambito del procedimento in corso e al fine di esperire le verifiche necessarie per il rilascio del parere di competenza, richiede la seguente documentazione integrativa, che dovrà pervenire entro 30 (trenta) giorni dal ricevimento della presente comunicazione:

Piazza Aldo Moro - Strada int. FS n.57- 70122 Bari
Pec: rfi-dpr-dtp.ba.staff@pec.rfi.it

Rete Ferroviaria Italiana - Società per Azioni - Gruppo Ferrovie dello Stato Italiane
Società con sede amministrativa all'attività di direzione e coordinamento di
Ferrovie dello Stato Italiane S.p.A. e con sede dell'attività "RFI" presso del
viale Cassanese n. 117 - 20156

S.p.A. di diritto italiano, R.I. n. 10501 R/e
Cap. Soc. Euro 1.250.000.000,00
Iscritta al Registro Imprese di Roma
Cod. Fisc. 09500001000 - P.IVA 09500001000 - R.I. n. 10501





1. al fine di valutare gli effetti idraulici delle opere di progetto sull'infrastruttura ferroviaria, si chiede di definire i tiranti idraulici ante e post operam in corrispondenza del ponte ferroviario alla progressiva chilometrica ferroviaria 18+095 della linea Bari-Taranto evidenziando i benefici apportati dall'intervento in esame anche in corrispondenza della sede ferroviaria RFI;
2. si chiede di realizzare un intervento di protezione del rilevato ferroviario in destra idraulica, lato monte, con gabbionata al piede e materassi tipo Reno per una altezza almeno pari ad un metro al di sopra del tirante idraulico massimo rinveniente dallo studio idraulico.

Nel corso dell'esame istruttorio, le opere in progetto (anche quelle esterne alla fascia di rispetto ferroviaria) saranno oggetto di verifica, relativamente alla compatibilità con la sicurezza dell'esercizio ferroviario e a tal scopo potranno essere impartite prescrizioni specifiche o accorgimenti necessari.

Si tenga conto ad ogni modo, che interventi posti in essere a distanza tale dalla sede ferroviaria che possano, ad insindacabile giudizio di RFI, cagionare soggezioni all'esercizio ferroviario o attraversare la stessa sede ferroviaria, senza preventiva e prescritta, separata autorizzazione RFI (art. 58 DPR 753/80), verranno perseguiti a norma di legge, anche sotto l'aspetto penale, per possibili limitazioni e/o interruzioni del servizio pubblico primario ferroviario.

Questa Sede si riserva di richiedere tutta la documentazione che si ritenga necessaria per l'esame istruttorio ai fini del rilascio del parere di competenza.

Cordiali saluti.

Giuseppe Marta





anas

GRUPPO FS ITALIANE

AC PUG/SUPTE/NOLC

Ufficio del Commissario Straordinario Delegato
"per l'attuazione degli interventi per la mitigazione del rischio
idrogeologico nella Regione Puglia - APQ del 25/11/2010"
ex DPCM 10.12.2010

10 GEN. 2022

PROT. N.82.....

Al Commissario di Governo
Via D. Gentile n° 52
70124 - B A R I (BA)
Pec: info@dissestopuglia.it
www.dissestopuglia.it

Oggetto: Progetto Definitivo dell'intervento di sistemazione idraulica, "Adeguamento e messa in sicurezza del canale di gronda della rete pluviale a salvaguardia del centro urbano. LOTTO 16 - Comune di Binetto (BA).

Con riferimento alla Vs nota Prot. n°1568 del 22.06.2021, pervenuta tramite Pec in data 23.06.2021, (con Prot. ANAS CDG-0402072-I del 24/06/2021), si chiede di inviare un elaborato planimetrico con evidenziate le opere da eseguire in prossimità o interferenti con le ns Strade Statali, in particolare la distanza del canale di gronda della rete pluviale a salvaguardia del centro urbano con la relativa relazione tecnica descrittiva.

Si chiede inoltre di indicare un riferimento a cui chiedere, anche telefonicamente, eventuali ulteriori chiarimenti.

Si resta in attesa, pertanto, di ricevere la suddetta documentazione.

Distinti Saluti.

IL RESPONSABILE GESTIONE RETE PUGLIA

Roberto SCIANI (ALEFIRE)

Coordinamento Territoriale Adriatica
Viale I. Einaudi, 15 - 70125 Bari - T [+39] 080 5091111 - F [+39] 080 5091437
Pec: ct.adriatica@postacert.stradeanas.it - www.stradeanas.it

Anas S.p.A. - Gruppo Ferrovie dello Stato Italiane
Società con socio unico soggetta all'attività di direzione e coordinamento di Ferrovie dello Stato Italiane S.p.A.
e concessionaria ai sensi del D.L. 138/2002 (convertito con L. 178/2002)
Sede legale: Via Montebello, 10 - 00185 Roma - T [+39] 06 44561 - F [+39] 06 4156224
Pec: anas@postacert.stradeanas.it
Cap. Soc. Euro 2.269.992.000,00 Isc: R.E.A. 1074951 P.IVA 02133651003 C.F. 80208450587



Info Dissesto Puglia

Da: anas.puglia@postacert.stradeanas.it
Inviato: lunedì 10 gennaio 2022 17:18
A: info@dissestopuglia.it
Oggetto: Protocollo nr: 9682 - del 10/01/2022 - CDG - ANAS S.p.A. - Direzione Generale [AGR] Progetto Definitivo dell'intervento di sistemazione idraulica Adeguamento e messa in sicurezza del canale di gronda della rete pluviale a salvaguardia del centro urbano -
Allegati: CDG.REGISTRO UFFICIALE.2022.0009682.pdf, Segnatura.xml

La seguente email ? generata in modo automatico dal sistema di protocollazione in uso presso la struttura territoriale Puglia- Anas S.p.A
Invio di documento protocollato

Codice AOO: CDG

Descrizione AOO: ANAS S.p.A. - Direzione Generale

Registro: REGISTRO UFFICIALE

Progressivo: 9682

Data protocollo: 10/01/2022

Oggetto: Protocollo nr: 9682 - del 10/01/2022 - CDG - ANAS S.p.A. - Direzione Generale [AGR] Progetto Definitivo dell'intervento di sistemazione idraulica Adeguamento e messa in sicurezza del canale di gronda della rete pluviale a salvaguardia del centro urbano - Lotto 16 Comune di Binetto BA



MINISTERO DELL'AMBIENTE
E DELLA TUTELA DEL TERRITORIO E DEL MARE

REPUBBLICA
ITALIANA



REGIONE
PUGLIA



FSC

Fondo per lo Sviluppo
e la Coesione

COMMISSARIO di GOVERNO
per il contrasto del dissesto idrogeologico nella regione Puglia

Prot. n. 390 del 23 FEB. 2022

*Si invia a mezzo posta certificata
Ai sensi dell'art. 24 del D.Lgs. 82/2005*

Alla **ANAS SPA**
Area Compartimentale Puglia
anas.puglia@postacert.stradanas.it

E. pc Al **RTP Ing. MICHELE DE MARCO - Mandataria**
michele.demarco@ingpec.eu

Oggetto:	<p>"Patto per lo sviluppo della Regione Puglia" sottoscritto in data 10 settembre 2016 tra il Governo e la Regione Puglia – Interventi per la mitigazione del rischio idrogeologico individuati a valere sulle risorse FSC 2014 – 2020. PROGETTO DEFINITIVO dell'intervento di sistemazione idraulica, Codice ReNDIS 16IR401/G1 – "Adeguamento e messa in sicurezza del canale di gronda della rete pluviale a salvaguardia del centro urbano" – LOTTO 16 – Comune di Binetto (BA) - CUP B93H17000050006</p> <p>- Trasmissione elaborati progettuali richiesti</p>
-----------------	--

Facendo seguito alla precedente nota di questo Ufficio prot. n. 1257 del 01 giugno 2021, con cui è stata indetta la prima Conferenza di Servizi relativa al progetto in oggetto, e in considerazione della Vs. nota 9682 del 10.01.2022 con cui sono stati richiesti alcuni elaborati progettuali specifici al fine di valutare le eventuali interferenze con le Vs Strade statali, con la presente si inviano:

- El. T01_Inquadramento territoriale
- El. R06_Relazione interferenze
- El. R01_Relazione generale
- Elaborati planimetrici sia in scala 1:2.000 che in scala 1: 5.000 dell'opera di progetto sullo stradario del comune di Binetto

La documentazione e gli elaborati con recepimento di tutte le richieste relativi all'intervento, nonché i pareri, note, comunicazioni, nullaosta già espressi dagli Enti intervenuti nei lavori di Conferenza sino ad oggi, sono depositati e consultabili presso gli Uffici del Commissario di Governo e disponibili al seguente link:

<https://mega.nz/folder/DpwCxaJK#QiyO5qLNjHXgYDXQZqt8pA>

Si coglie l'occasione per ricordare che sull'intervento in oggetto è fissato al 31/12/2022 l'assunzione dell'Obbligazione Giuridicamente Vincolante (OGV) da parte del MATTM, intendendosi per tale "l'intervento della proposta di aggiudicazione ex art.33 del d.lgs. n.50/2016 dei lavori", secondo quanto stabilito dalle delibere CIPE nn. 26/2018 e n.57/2020, il cui mancato raggiungimento potrebbe provocare il definanziamento dell'intervento avente codice Rendis 16IR401/G1.

IL SOGGETTO ATTUATORE/RUP:

Ing. Raffaele Sannicandro



Referente: Ing. D.D'Onghia

Commissario Di Governo: Via D. Gentile 52 – 70124 BARI
P.I. C.F. 93394550722 - Tel. 080/5407963 – email: info@dissestopuglia.it – www.dissestopuglia.it



**REGIONE
PUGLIA**

**DIPARTIMENTO BILANCIO,
AFFARI GENERALI E INFRASTRUTTURE**

RISORSE IDRICHE

Trasmissione a mezzo
posta elettronica certificata ai sensi
dell'art.47 del D. Lgs n. 82/2005

REGIONE PUGLIA
SEZIONE RISORSE IDRICHE
PROT. AOO75 /10795
14 SETTEMBRE 2021

Ufficio del Commissario Straordinario Delegato
"per l'attuazione degli interventi per la mitigazione del rischio
idrogeologico nella Regione Puglia - APQ del 25/11/2010"
ex DPCM 10.12.2010

14 SET. 2021

PROT. N. 4551

**Commissario di Governo Delegato
per la mitigazione del rischio idrogeologico
nella Regione Puglia**
info@pec.dissestopuglia.it

E, p.c.
**Sezione Autorizzazioni Ambientali
Servizio VIA e V.Inc.A**
servizio.ecologia@pec.rupar.puglia.it

OGGETTO: (FSC) 2014/2020 – "Patto per lo sviluppo della Regione Puglia" sottoscritto in data 10 settembre 2016 tra il Governo e la Regione Puglia. CUP B23H17000030006 – CIG 798848418B
PROGETTO DEFINITIVO dell'intervento di sistemazione idraulica, Lotto n. 16 «Adeguamento e messa in sicurezza del canale di gronda della rete pluviale a salvaguardia del centro urbano» nel Comune di Binetto (BA)
**Codice RenNDIS 16IR401/G1 –
PARERE**

Si riscontra la nota di pari oggetto, prot. 1257 del 01/06/2021 pervenuta a codesto Ufficio e acquisita al protocollo della Sezione scrivente al n. 7062 del 14/06/2021, relativa alla convocazione della Conferenza di Servizi, ex art.14 della L. 241/1990 per il giorno 16.06.2021.

L'intervento di cui al progetto, reso disponibile per la consultazione al link: <https://mega.nz/folder/DpwCxaJK#QivO5qLNIHXgYDXQZqt8pA>, consiste nella realizzazione di un canale per la regimazione idraulica della periferia a sud est dell'abitato di Binetto, nell'area fra la Circonvallazione (vicinale Del Frantoio), la Strada Provinciale n.17 e la linea ferroviaria delle F.A.L., come individuato nell'ortofoto riportata di seguito.



Secondo quanto riportato nella **relazione generale** le opere previste in progetto sono:

- **Risagomatura del canale:** il canale di progetto sarà realizzato con sezione rettangolare di larghezza costante pari a 8,50 m e profondità variabile in funzione della pendenza di progetto assegnata. In particolare sono previsti n. 5 tratti a pendenza costante: un primo tratto di circa 100 m con pendenza pari al 2%, un secondo tratto di circa 400 m con pendenza pari al 1%, un terzo tratto di circa 200 m con pendenza pari al 1,6%, un quarto tratto di circa 100 m con pendenza pari allo 0,7 % ed un ultimo tratto di circa 100 m con pendenza pari all'1,6%. Al fine di minimizzare i fenomeni erosivi si provvederà al rivestimento dell'intera sezione. In particolare il fondo alveo sarà rivestito in materassi metallici tipo Reno di spessore pari a 23 cm; le sponde, invece, saranno rinforzate mediante gabbioni metallici riempiti di pietrame.

- **Demolizione e realizzazione di nuovi attraversamenti:** Lungo il suo tracciato, il canale interseca nell'ordine: Via Martiri di Via Fani, la s.c. Macchia del Bosco, e la s.c. Torre del Palombaio, per cui è prevista la realizzazione di attraversamenti carrabili. Gli attraversamenti sono stati ridimensionati come segue:

- Attraversamento 1 - Via Martiri di via Fani Sezione scatolare larghezza 8.50 m, altezza 2.40 m; lunghezza 11.50 m
- Attraversamento 2 - S.C. Macchia del Bosco - Sezione scatolare larghezza 8.50 m, altezza 2.34 m; lunghezza 11.50 m
- Attraversamento 3 - S.C. Torre del Palombaio - Sezione scatolare larghezza 8.50 m, altezza 2.64 m; lunghezza 9.00 m.

Info - PEC

Da: Sezione Risorse Idriche <servizio.risorseidriche@pec.rupar.puglia.it>
Inviato: martedì 14 settembre 2021 15:26
A: info@pec.dissestopuglia.it; servizio.ecologia@pec.rupar.puglia.it
Oggetto: Trasmissione Prot. 10795
Allegati: A0075_10795 del 14.09.2021_firmato_signed.pdf

Con la presente si trasmette in allegato la nota prot. AOO_075/000 10795 del 14.09.2021

Oggetto : (FSC) 2014/2020 – “Patto per lo sviluppo della Regione Puglia” sottoscritto in data 10 settembre 2016 tra il Governo e la Regione Puglia.
CUP B23H17000030006 – CIG 798848418B
PROGETTO DEFINITIVO dell'intervento di sistemazione idraulica, Lotto n. 16 «Adeguamento e messa in sicurezza del canale di gronda della rete pluviale a salvaguardia del centro urbano» nel Comune di Binetto (BA) Codice RenNDIS 16IR401/G1 –
PARERE



REGIONE PUGLIA

**DIPARTIMENTO BILANCIO, AFFARI GENERALI
E INFRASTRUTTURE**
SEZIONE RISORSE IDRICHE

Lungomare Nazario Sauro, 47-49, 70121 Bari



MINISTERO DELL'AMBIENTE
E DELLA TUTELA DEL TERRITORIO E DEL MARE

REPUBBLICA ITALIANA



REGIONE PUGLIA



FSC

Fondo per lo Sviluppo
e la Coesione

IL PRESIDENTE DELLA REGIONE COMMISSARIO DI GOVERNO

per il contrasto del dissesto idrogeologico nella Regione Puglia

ex artt. 10, comma 1 D.L. 24 giugno 2014, n. 91 e 7 comma 2 del D.L. 12 settembre 2014 n. 133

Prot. n. 2065 del - 6 DIC. 2022

*Si invia a mezzo posta certificata
Ai sensi dell'art. 47 del D.Lgs. 82/2005*

- Al **MiC**
Soprintendenza archeologia, belle arti e paesaggio per la città
Metropolitana di Bari
sabap-ba@pec.cultura.gov.it
- All' **AUTORITÀ DI BACINO DISTRETTUALE DELL'APPENNINO
MERIDIONALE**
protocollo@pec.distrettoappenninomeridionale.it
- Al **COMUNE D TORITTO**
UFFICIO AUTORIZZAZIONI PAESAGGISTICHE
*Comune capofila dei Comuni di Toritto, Grumo Appula, Binetto e
Sannicandro di Bari*
protocollo.comune.toritto@pec.rupar.puglia.it
- A **RFI – RETE FERROVIARIA ITALIANA – DTP BARI**
rfi-dpr-dtp.ba@pec.rfi.it
- Alla **REGIONE PUGLIA**
Sezione Protezione Civile
servizio.protezionecivile@pec.rupar.puglia.it
- Alla **REGIONE PUGLIA**
DIPARTIMENTO BILANCIO, AFFARI GENERALI E
INFRASTRUTTURE
Sezione Lavori Pubblici
Servizio Autorità Idraulica
servizio.lavoripubblici@pec.rupar.puglia.it
- Alla **REGIONE PUGLIA**
DIPARTIMENTO AGRICOLTURA, SVILUPPO RURALE ED
AMBIENTALE
Sezione Coordinamento dei Servizi Territoriali
Servizio Territoriale BA-BAT
ups.bari@pec.rupar.puglia.it
- Alla **REGIONE PUGLIA**
DIPARTIMENTO AGRICOLTURA, SVILUPPO RURALE ED
AMBIENTALE
Sezione Risorse Idriche
Servizio Sistema Idrico Integrato e Tutela Delle Acque
servizio.risorseidriche@pec.rupar.puglia.it
- Alla **REGIONE PUGLIA**
DIPARTIMENTO AGRICOLTURA, SVILUPPO RURALE ED
AMBIENTALE
Sezione Gestione Sostenibile e Tutela delle Risorse Forestali e
Naturali
Servizio Valorizzazione e Tutela Risorse Naturali e Biodiversità
Servizio Risorse Forestali
protocollo.sezionerisorsesostenibili@pec.rupar.puglia.it

Ing. D. D'Onghia

Ufficio del Commissario di Governo
P.I./C.F. 93394550722 - Tel. 080/5407968 - email: info@dissestopuglia.it - pec: info@pec.dissestopuglia.it
Sito web: www.dissestopuglia.it



MINISTERO DELL'AMBIENTE
E DELLA TUTELA DEL TERRITORIO E DEL MARE

REPUBBLICA ITALIANA



REGIONE PUGLIA



FSC

Fondo per lo Sviluppo
e la Coesione

IL PRESIDENTE DELLA REGIONE COMMISSARIO DI GOVERNO

per il contrasto del dissesto idrogeologico nella Regione Puglia
ex artt. 10, comma 1 D.L. 24 giugno 2014, n. 91 e 7 comma 2 del D.L. 12 settembre 2014 n. 133

- Alla **REGIONE PUGLIA**
DIPARTIMENTO AMBIENTE, PAESAGGIO E QUALITÀ
URBANA
Sezione Tutela e Valorizzazione del Paesaggio
sezione.paesaggio@pec.rupar.puglia.it
- Alla **REGIONE PUGLIA**
DIPARTIMENTO AMBIENTE, PAESAGGIO E QUALITÀ
URBANA
Sezione Ciclo Rifiuti e Bonifiche
serv.rifiutiebbonifica@pec.rupar.puglia.it
- Alla **REGIONE PUGLIA**
DIPARTIMENTO AMBIENTE, PAESAGGIO E QUALITÀ
URBANA
Sezione Infrastrutture per la Mobilità
mobilita.regione@pec.rupar.puglia.it
- All' **ARPA PUGLIA**
dir.generale.arpapuglia@pec.rupar.puglia.it
- All' **ASL DI BARI**
protocollo.asl.bari@pec.rupar.puglia.it
- Al **COMUNE DI BINETTO (BA)**
comunedinetto@pec.it
- Alla **AUTORITA' IDRICA PUGLIESE**
protocollo@pec.autoritaidrica.puglia.it
- Alla **ANAS SPA**
Area Compartimentale Puglia
anas.puglia@postacert.stradecanas.it
- Alla **AQP - DIREZIONE RETI E IMPIANTI**
Struttura Territoriale Operativa BA/BAT
ut_bari@pec.aqp.it
- Alla **ENEL Distribuzione SpA**
cnelspa@pec.enel.it
- Alla **TERNA RETE ITALIA SpA**
ternareteitaliaspa@pec.terna.it
- Alla **SNAM SpA**
distrettosor@pec.snam.it
- Alla **2i RETE GAS SpA**
2iretegas@pec.2iretegas.it
- Alla **TELECOM Italia SpA**
telecomitalia@pec.telecomitalia.it
- Alla **WIND tre SpA**
ad_areasud@pec.windtre.it

Ing. D. D'Onghia

Ufficio del Commissario di Governo
P.I./C.F. 93394550722 - Tel. 080/5407968 - email: info@dissestopuglia.it - pec: info@pec.dissestopuglia.it
Sito web: www.dissestopuglia.it



MINISTERO DELL'AMBIENTE
E DELLA TUTELA DEL TERRITORIO E DEL MARE

REPUBBLICA ITALIANA



REGIONE PUGLIA



FSC

Fondo per lo Sviluppo
e la Coesione

IL PRESIDENTE DELLA REGIONE COMMISSARIO DI GOVERNO

per il contrasto del dissesto idrogeologico nella Regione Puglia
ex artt. 10, comma 1 D.L. 24 giugno 2014, n. 91 e 7 comma 2 del D.L. 12 settembre 2014 n. 133

Alla **Fastweb SpA**
fastweb@pec.fastweb.it

Alla **Vodafone SpA**
vodafonecomnitel@pocert.vodafone.it

Al **RTP**
Ing. MICHELE DE MARCO - Mandataria
michele.demarco@ingpec.eu

e p.c. Alla **REGIONE PUGLIA**
DIPARTIMENTO BILANCIO, AFFARI GENERALI E
INFRASTRUTTURE
Sezione Difesa del Suolo e Rischio Sismico
servizioidifesa suolo.regione@pec.rupar.puglia.it

Alla **REGIONE PUGLIA**
DIPARTIMENTO AMBIENTE, PAESAGGIO E QUALITA'
URBANA
Servizio Autorizzazioni Ambientali
servizio.ecologia@pec.rupar.puglia.it

Oggetto:	FSC 2014-2020 - "Patto per lo sviluppo della Regione Puglia", sottoscritto in data 10 settembre 2016 tra il Governo e la Regione Puglia. CUP B23H17000030006. CIG 798848418B PROGETTO DEFINITIVO dell'intervento di sistemazione idraulica, Lotto n. 16 «Adeguamento e messa in sicurezza del canale di gronda della rete pluviale a salvaguardia del centro urbano» nel Comune di Binetto (BA) - Codice ReNDiS 16IR401/G1. - Convocazione seconda ed ultima seduta della Conferenza di Servizi decisoria
-----------------	---

IL SOGGETTO ATTUATORE/RESPONSABILE UNICO DEL PROCEDIMENTO

PREMESSO CHE

- il Commissario di Governo per il contrasto del dissesto idrogeologico nella regione Puglia ha indetto, ai sensi dell'art. 14 comma 2 e dell'art. 14-ter comma 7 della legge n. 241/1990 e s.m.i., la Conferenza di Servizi decisoria in forma simultanea e modalità sincrona ex art. 14-ter della legge n. 241/1990 e s.m.i. per l'esame del progetto definitivo in oggetto al fine di acquisire le intese, i pareri, le concessioni, le autorizzazioni, le licenze, i nullaosta e gli assensi, comunque denominati, richiesti dalla normativa vigente;
- con nota prot. n. 1527 del 01.06.2021 è stata convocata la prima seduta della suddetta conferenza per il giorno 16 giugno 2021 che, considerata la situazione contingente relativa all'emergenza sanitaria epidemiologica da COVID 19, si è svolta in modalità telematica con accesso da remoto con le modalità di partecipazione trasmesse a tutti gli invitati alla conferenza;
- con nota prot. n. 1568 del 22.06.2021 è stato trasmesso il **verbale della suddetta prima seduta**, in uno agli ulteriori contributi pervenuti oltre il termine previsto;

CONSIDERATO CHE

- alla prima seduta del 20.10.2021 sono risultati presenti: Ing. Michele De Marco in rappresentanza dell'RTP Michele De Marco (Mandatario), Ing. Maria Francesca Giampietro (assessore al Comune di Binetto), ed Ing. Teresa

Ing. D. D'Onghia

Ufficio del Commissario di Governo
P.I./C.F. 93394550722 - Tel. 080/5407968 - email: info@dissestopuglia.it - pec: info@pec.dissestopuglia.it
Sito web: www.dissestopuglia.it



IL PRESIDENTE DELLA REGIONE COMMISSARIO DI GOVERNO

per il contrasto del dissesto idrogeologico nella Regione Puglia

ex artt. 10, comma 1 D.L. 24 giugno 2014, n. 91 e 7 comma 2 del D.L. 12 settembre 2014 n. 133

Palladino, UTC del Comune di Binetto (Ba) nonché l'Ing. Domenico D'Onghia dell'Ufficio del Commissario di Governo per il contrasto al dissesto idrogeologico nella regione Puglia;

- con nota n. 2879 del 03 giugno 2021, la società **SNAM Rete gas S.p.a.** ha comunicato che la società non ha impianti di proprietà nel territorio comunale di Binetto (Ba);
- con nota prot. n. 0039083-U del 14 giugno 2021, acquisita al protocollo della struttura commissariale al n. 3035 del 14.06.2021, la società **Acquedotto Pugliese S.P.A.** ha riscontrato delle interferenze con l'ubicazione delle opere a rete gestite dalla società, in particolare con il tronco idrico di via G. Bozzi del DN 80 e con il collettore fognario di Binetto del DN 400;
- con nota prot. n. 3104 del 16 giugno 2021, acquisita al protocollo della struttura commissariale al n. 3110 del 16 giugno 2021, l'ente di Governo dell'ambito Puglia **Autorità idrica pugliese** non ravvisa motivi ostativi all'esecuzione dell'intervento in oggetto, a condizioni che la risoluzione delle eventuali interferenze con le infrastrutture del Servizio Idrico Integrato presenti nell'area oggetto di intervento sia definita in accordo con il Soggetto Gestore AQP S.p.A.;
- con nota prot. 380 del 14 febbraio 2022, in considerazione anche del sopralluogo congiunto con i tecnici della società AQP del 27/01/2022, l'Ufficio del Commissario di Governo ha trasmesso alla società **Acquedotto Pugliese S.P.A.** elaborati di dettaglio redatto dall'RTP di Progettazione volti alla risoluzione delle sovrapposizioni con il canale di gronda della rete pluviale a salvaguardia del centro urbano di Binetto (BA);
- con nota 0015308-U del 08 marzo 2022, acquisita al protocollo della struttura commissariale al n. 1046 del 08 marzo 2022, la società **AQP S.P.A.** ha rilevato che le soluzioni proposte non rispondono alla richiesta di cui alla nota AQP prot. n. 0039083 del 14/06.2021, richiedendo elaborati integrativi che rispondano alle osservazioni fornite in uno alla nota al fine di poter rilasciare il proprio parere di competenza;
- con nota prot. 0006383-P del 06 luglio 202, acquisita al prot. della struttura commissariale al n. 3455 del 06.07.2021, la **Soprintendenza archeologia, belle arti e paesaggio per la città Metropolitana di Bari** ha evidenziato che per superare i parziali contrasti con la normativa d'uso, sono necessari ulteriori accorgimenti progettuali quali:
 - inserire gabbioni con riempimento in pietrame dotati di tasche di rinverdimento e, ad intervalli di circa 3m, massi ancorati per la risalita della fauna,
 - al fine di garantire una adeguata tenuta idraulica nella porzione fuori terra, inserire sponde laterali provvisti di massi ancorati affiancate da idoneo filtro arbustivo o comunque soluzioni alternative all'impiego di gabbioni cementati,
 - realizzare attraversamenti con tecniche e materiali afferenti alla tradizione costruttiva dei luoghi (muratura) oppure con strutture in metallo integrate cromaticamente al contesto di riferimento (ad es. acciaio cor-ten), escludendo in ogni caso il ricorso a strutture in cls armato,
 - inserire elementi di protezione realizzati con materiali cromaticamente compatibili al contesto rurale in cui si inseriscono, quali ad esempio legno cor-ten,
 - realizzare marciapiedi in materiali drenanti negli attraversamenti,
 - inserire per la viabilità di servizio un manto per lo meno in materiali drenanti che presentino cromie idonee al contesto rurale in cui sono inserite, prediligendo tonalità nella gamma dei marroni,
 - conservare tutte le strutture a secco esistenti. Eventuali parziali necessarie opere di smontaggio devono essere eseguite a mano, ponendo cura alla preservazione della vegetazione spontanea esistente nelle murature e al recupero di tutti i materiali lapidei in opera, in vista loro ri-montaggio, nel totale rispetto della tecnica tradizionale a secco, escludendo del tutto il ricorso a malte di qualunque tipo. Eventuali necessarie integrazioni



IL PRESIDENTE DELLA REGIONE COMMISSARIO DI GOVERNO

per il contrasto del dissesto idrogeologico nella Regione Puglia

ex artt. 10, comma 1 D.L. 24 giugno 2014, n. 91 e 7 comma 2 del D.L. 12 settembre 2014 n. 133

dovranno essere eseguite con materiali lapidei analoghi a quelli già presenti nel conteso di riferimento, per cromie e dimensione, nel rispetto della tessitura originaria,

- elaborazione di una relazione di dettaglio redatta da tecnico competente che affronti in maniera dettagliata l'espianto della ingente componente vegetazionali, in particolar modo gli ulivi secolari.

Inoltre, per quanto concerne la tutela Archeologica, viste le risultanze della Relazione Archeologica che evidenziano la presenza di elementi archeologicamente significativi per l'area interessata dalle opere di progetto, prescrive l'attivazione di una procedura di verifica preventiva dell'interesse archeologico.

Per quanto riguarda gli aspetti paesaggistici, la Soprintendenza dichiara di rendere il proprio parere paesaggistico endoprocedimentale ai sensi dell'art. 146 del D.Lgs. 42/2004 non appena l'Amministrazione competente farà pervenire la relazione tecnica illustrativa di competenza;

- con nota prot. n. 379 del 18 febbraio 2022 l'Ufficio del Commissario di Governo ha trasmesso alla Soprintendenza il progetto di indagini archeologica preventiva redatto dall'archeologo facente parte dell'RTP di progettazione in possesso dei previsti requisiti di legge richiedendo alla stessa di riscontrare la bontà del progetto e, qualora lo ritenga necessario, fornire un supporto scientifico come dichiarato nella nota prot. 6383-P del 06.07.2022;
- con nota prot. 3129 del-P del 17 marzo 2022, acquisito al protocollo della struttura commissariale al n. 1244 del 17 marzo 2022, la **Soprintendenza archeologia, belle arti e paesaggio per la città Metropolitana di Bari**, esaminato il progetto di indagini archeologica trasmesso dall'Ufficio del Commissario di Governo, ne autorizza l'esecuzione;
- con nota prot. n. 6576 del 21 luglio 2021, (ns. prot. n. 3792 del 21 luglio 2021) la **Regione Puglia – Dipartimento Ambiente paesaggio e Qualità urbana - Sezione Tutela e Valorizzazione del Paesaggio – Sezione Osservatorio e Pianificazione Paesaggistica**, ha chiarito che la competenza al rilascio delle autorizzazioni paesaggistiche e/o dei provvedimenti autorizzatori, comunque denominati, previsti dal capo IV del titolo I della parte III e dal capo II del titolo I della parte V del d.lgs. 42/2004 nonché della pianificazione per l'intervento in oggetto è l'Associazione dei Comuni di Binetto, Bitritto, Grumo Appula, Sannicandro Di Bari e Toritto, delegata con DGR n. 242 del 22.02.2021;
- con nota prot. n. 17827 del 29 novembre 2021, (ns. prot. n. 5663 del 29 novembre 2021) l'**Associazione dei Comuni di Binetto, Bitritto, Grumo Appula, Sannicandro Di Bari e Toritto**, delegata con DGR n. 242 del 22.02.2021, per conto del Responsabile Unico del Procedimento propedeutico al rilascio dell'autorizzazione paesaggistica, ing. Nicola Crocitto, giusta nota prot. 15153 del 11/10/2021 del vice Segretario del Comune capofila di Toritto, ha trasmesso il progetto alla Commissione locale per il paesaggio per l'acquisizione del parere di competenza e invitato l'Ufficio del Commissario a riformulare la relazione paesaggistica nei termini già richiesti della Soprintendenza;
- con Decreto Commissariale n. 511 del 02 agosto 2022, la Struttura del Commissario di Governo ha aggiudicato ai sensi del combinato disposto dall'art. 32 comma 5 e dell'art. 33 comma 1 del D.Lgs. n. 50/2016 l'appalto per l'esecuzione dei lavori di scavi per la verifica archeologica preventiva prodromica alla progettazione definitiva ed esecutiva dell'intervento di sistemazione idraulica in oggetto, all'impresa ARCHIMPRESA S.r.l., P.Iva: 02842990737 che, come da comunicazione nota n. 1909 del 07 novembre 2022, ha dato inizio ai lavori in data 07.11.2022 e che l'archeologo incaricato all'espletamento delle attività di scavo è il Dott. Alessio La Gioia;
- con nota prot. n. 4639 del 25 novembre 2022, l'impresa incaricata dei lavori di scavo per la verifica archeologica preventiva comunica la fine dei lavori al 25/11/2022 e in data 29 novembre 2022, con nota acquisita al prot. della struttura commissariale al n. 4668/2022, invia la documentazione relativa ai lavori affidati comprensiva della relazione redatta dall'archeologo incaricato per l'espletamento delle indagini;
- con nota prot. n. 20170 del 13 luglio 2021 (ns. prot. n. 3620 del 13 luglio 2021) l'**Autorità Di Bacino Distrettuale dell'Appennino Meridionale** esprime parere di compatibilità al PAI favorevole all'esecuzione degli interventi in



IL PRESIDENTE DELLA REGIONE COMMISSARIO DI GOVERNO

per il contrasto del dissesto idrogeologico nella Regione Puglia
ex artt. 10, comma 1 D.L. 24 giugno 2014, n. 91 e 7 comma 2 del D.L. 12 settembre 2014 n. 133

uno al progetto definitivo, a condizione che nella successiva fase progettuale, venga data testimonianza delle seguenti condizioni:

- in considerazione della presenza di opere idrauliche già realizzate a monte, in particolare della vasca di laminazione, la progettazione esecutiva venga adeguata alle portate di picco laminate se i chiarimenti richiesti al Comune di Grumo Appula da parte dell'AdB DAM, vengano resi disponibili e ritenuti esaustivi;
 - vengano aggiornati i calcoli idrologici ed idraulici in considerazione del punto precedente e venga resa disponibile una mappa identificativa dei tre livelli di pericolosità idraulica nelle condizioni post-operam, quale mappa di variante al PAI conseguente alla realizzazione degli interventi. Gli scenari di pericolosità da riportare in detta mappa, dovranno essere calcolati secondo le usuali indicazioni dell'AdB DAM in rapporto ai criteri di applicazione della soglia di taglio sulla combinazione dei massimi temporali dei tiranti e delle velocità,
 - venga predisposta una relazione con relative tavole di confronto fra il rischio idraulico attuale e quello post operam, con quantificazione areale della riduzione delle classi prodotta dagli interventi progettati.
- con nota prot. n. 1946 del 06 agosto 2021 l'Ufficio del commissario di Governo ha richiesto gli elaborati progettuali e l'atto di Collaudo delle opere idrauliche realizzate con fondi PO FESR 2007/2013 direttamente al Comune di Grumo Appula (Ba),
 - con nota prot. n. 380 del 14 febbraio 2022 l'ufficio del Commissario di Governo ha trasmesso all'ADB DAM gli elaborati progettuali della risoluzione dell'interferenza con la condotta segnalata da AQP nonché richiesto se fossero pervenuti i chiarimenti richiesti dal Comune di Grumo Appula riguardo le differenze riscontrate in sede di sopralluogo nella vasca di laminazione a monte realizzata con fondi PO FESR 2007/2013 e se tali elementi fossero disponibili e ritenuti esaustivi,
 - con nota prot. 0010866 del 20/04/2022 acquisita al protocollo della Struttura Commissariale al n. 1741 del 20 aprile 2022, l'Autorità Di Bacino Distrettuale dell'Appennino Meridionale ha indicato come la condotta di rete fognaria esistente, relativamente alla proposta progettuale dell'RTP di progettazione, compromette il funzionamento idraulico dell'attraversamento ed è da considerarsi incompatibile rispetto alle Pianificazioni di Bacino e di Distretto. Inoltre in relazione alla sistemazione idraulica eseguita in agro di Grumo Appula a monte dell'intervento in oggetto, l'ADB DAM dichiara che non risultano agli atti elementi innovativi tali da assicurare circa le discrepanze realizzative riscontrate in sede di sopralluogo congiunto e riguardo il funzionamento idraulico delle opere realizzate.
 - con nota prot. RFI-DOLT.BA/A0011/2021/0000036 del 19 luglio 2021 (ns. prot. n. 3719 del 19 luglio 2021), la società **Rete Ferroviaria Italiana – Direzione Operativa Infrastrutturale Territoriale Bari** ha richiesto la seguente documentazione integrativa:
 - al fine di valutare gli effetti idraulici delle opere di progetto sull'infrastruttura ferroviaria, si chiede di definire i tiranti idraulici ante e post operam in corrispondenza del ponte ferroviario alla progressiva chilometrica ferroviaria 18+095 della linea Bari- Taranto evidenziando i benefici apportati dall'intervento in esame anche in corrispondenza della sede ferroviaria RFI;
 - si chiede di realizzare un intervento di protezione del rilevato ferroviario in destra idraulica, lato monte, con gabbionata al piede e materassi tipo reno per una altezza almeno pari a un metro al di sopra del tirante idraulico massimo rinveniente dallo studio idraulico.
 - con nota prot. n U.0009682 del 10 gennaio 2022, (ns. prot. n. 82 del 10 gennaio 2022) la società **ANAS SpA**, ha richiesto l'invio di un elaborato planimetrico con evidenziate le opere da eseguire in prossimità o interferenti con le Strade Statali, in particolare la distanza del canale di gronda dalla rete pluviale a salvaguardi del centro urbano con la relativa relazione tecnica descrittiva;



MINISTERO DELL'AMBIENTE
E DELLA TUTELA DEI TERRITORI E DEL MARE

REPUBBLICA ITALIANA



REGIONE PUGLIA



FSC

Fondo per lo Sviluppo
e la Coesione

IL PRESIDENTE DELLA REGIONE COMMISSARIO DI GOVERNO

per il contrasto del dissesto idrogeologico nella Regione Puglia

ex art. 10, comma 1 D.L. 24 giugno 2014, n. 91 e 7 comma 2 del D.L. 12 settembre 2014 n. 133

- con nota prot. 390 del 23 febbraio 2022 l'Ufficio del Commissario di Governo ha trasmesso alla società ANAS SpA, come da specifica richiesta, elaborati progettuali utili alla valutazione delle interferenze con le strade statali;
- con nota 00010795 del 14 settembre 2021, acquisita al protocollo della struttura commissariale al n. 4551 del 14 settembre 2021, la **Regione Puglia, Sezione Risorse idriche**, esprime parere favorevole alla esecuzione delle opere proposte, richiamando il rispetto di prescrizioni di carattere generale, alle quali attenersi durante l'esecuzione dei lavori, al fine di garantire la protezione idraulica della falda acquifera:
 - nelle aree di cantiere deputate all'assistenza e manutenzione dei macchinari deve essere predisposto ogni idoneo accorgimento atto a scongiurare la diffusione nel suolo di sostanze inquinanti a seguito di sversamenti accidentali,
 - nelle aree di cantiere il trattamento dei reflui civili, ove gli stessi non siano diversamente collettati/conferiti, dovrà essere conforme al Regolamento Regionale n.26/2011 come modificato ed integrato dal R.R. n.7/2016.

VISTO

- che con nota pec del 12 agosto 2022, acquisita al protocollo della struttura commissariale al n. 3311 del 17 agosto 2022, l'RTP di Progettazione Ing. Michele De Marco mandatario ha trasmesso il progetto definitivo revisionato ed integrato con le richieste pervenute dagli enti partecipanti alla Conferenza dei servizi;
- che in data 29 novembre 2022, con nota acquisita al prot. della struttura commissariale al n. 4668/2022, l'impresa incaricata dei lavori di scavo di verifica archeologica preventiva ha inviato la documentazione relativa ai lavori affidati comprensiva della relazione redatta dall'archeologo incaricato per l'espletamento delle indagini e che la stessa è da ritenersi parte integrante del progetto;

ATTESO

- che ai sensi dell'art. 54, co. 1, della Legge 11 settembre 2020, n. 120 di conversione, con modificazioni, del Decreto c.d. Semplificazioni (D.L. 76 del 16 luglio 2020), "*Il termine massimo per il rilascio dei pareri in sede di conferenza dei servizi è di trenta giorni*";
- l'obbligo di rispettare il termine finale di conclusione del procedimento di cui al comma 2, dell'art. 14 ter della legge n. 241/1990 e s.m.i.;
- che ai sensi dell'art. 10, commi 5 e 6, del decreto - legge 24 giugno 2014, n. 91, convertito con Legge 11 agosto 2014 n. 116, l'approvazione del progetto de quo da parte del Presidente della Regione in qualità di Commissario di Governo per il sollecito espletamento delle procedure relative alla realizzazione degli interventi di mitigazione del rischio idrogeologico sostituisce tutti i visti, i pareri, le autorizzazioni, i nulla osta e ogni altro provvedimento abilitativo necessario per l'esecuzione dell'intervento, comporta dichiarazione di pubblica utilità e costituisce, ove occorra, variante agli strumenti di pianificazione urbanistica e territoriale;

RITENUTO

- necessario procedere alla conclusione del procedimento in oggetto per rendere cantierabile il progetto individuato come prioritario e strategico per la messa in sicurezza e la salvaguardia del territorio regionale;
- che ai sensi dell'art. 4, commi 2 e 4, del Decreto c.d. Sblocca Cantieri (D.L. 32 del 18 aprile 2019) convertito con L. n. 55 del 14 giugno 2019, i termini per i procedimenti in materia ambientale relativi agli interventi di mitigazione del rischio idrogeologico attuati dai Commissari straordinari, sono dimezzati, e che decorsi i quali, ove l'amministrazione interessata non si sia pronunciata, detti atti si intendono rilasciati;

Ing. D. D'Onghia

Ufficio del Commissario di Governo
P.I./C.F. 93394550722 - Tel. 080/5407968 - email: info@dissestopuglia.it - pec: info@pec.dissestopuglia.it
Sito web: www.dissestopuglia.it



MINISTERO DELL'AMBIENTE
E POLITICA ENERGETICA DEL TERRITORIO E DEL MARE

REPUBBLICA ITALIANA



REGIONE PUGLIA



FSC

Fondo per lo Sviluppo
e la Coesione

IL PRESIDENTE DELLA REGIONE COMMISSARIO DI GOVERNO

per il contrasto del dissesto idrogeologico nella Regione Puglia
ex artt. 10, comma 1 D.L. 24 giugno 2014, n. 91 e 7 comma 2 del D.L. 12 settembre 2014 n. 133

- opportuno sollecitare l'acquisizione dei pareri mancanti e consentire alle Amministrazioni coinvolte la trasmissione degli atti di propria competenza;

SI CONVOCA

la **seconda ed ULTIMA riunione** della Conferenza di Servizi decisoria il giorno **20 dicembre 2022 alle ore 10:00** in modalità telematica, collegandosi al seguente link:

<https://meet.google.com/dhu-kjsw-mwg>

(Altrimenti, per partecipare telefonicamente, comporre +39 02 3046 1909 e digitare il PIN: 934 663 473#)

al fine di acquisire i pareri, le autorizzazioni, le licenze, i nulla osta e gli assensi, comunque denominati, richiesti dalla normativa vigente relativamente all'intervento in oggetto.

SI INVITANO

Le Amministrazioni e gli Enti coinvolti a rendere e le proprie determinazioni relative alla decisione oggetto della conferenza, ove non ancora fatto, anche in ragione della necessità e urgenza di rendere cantierabile il progetto in questione, ritenuto prioritario ai fini del contrasto al dissesto idrogeologico nella Regione Puglia, non pregiudicando per lo stesso l'utilizzo di finanziamenti nazionali in materia.

SI RESTA in attesa del certificato di compatibilità urbanistica da parte della Amministrazione Comunale di Binetto (BA);

SI RAMMENTA CHE

- la documentazione, gli elaborati relativi all'intervento in oggetto e i pareri ad oggi pervenuti sono depositati e consultabili presso gli Uffici del Commissario di Governo e gli stessi sono disponibili al seguente link:

<https://mega.nz/folder/vwh0jBQL#F4wanB2ZBvWHGb9ZOUGoMg>

Pertanto, non si procederà alla trasmissione degli elaborati in forma cartacea, ai sensi dell'articolo 3-bis della legge n. 241/1990 e s.m.i. ed in ottemperanza alla disposizione del D.Lgs. 82/2005 e s.m.i.;

- tutte le comunicazioni afferenti alla conferenza dovranno essere inviate esclusivamente al seguente indirizzo di posta elettronica certificata (pec): info@pec.dissestopuglia.it; Per eventuali necessità si potrà fare riferimento al seguente funzionario: Ing. Domenico D'Onghia, email: d.donghia@dissestopuglia.it;
- ai sensi del comma 7, art. 14-ter, della legge n. 241/90 e s.m.i., all'esito dell'ultima riunione, il Commissario straordinario adoterà la determinazione motivata di conclusione della conferenza, con gli effetti di cui all'art. 14-quater della medesima legge. Si considererà acquisito l'assenso senza condizioni delle amministrazioni il cui rappresentante non abbia partecipato alle riunioni, ovvero non abbia espresso la propria posizione, ovvero abbia espresso un dissenso non motivato.



MINISTERO DELL'AMBIENTE
E DELLA TUTELA DEL TERRITORIO E DEL MARE

REPUBBLICA ITALIANA



REGIONE PUGLIA



FSC

Fondo per lo Sviluppo
e la Coesione

IL PRESIDENTE DELLA REGIONE COMMISSARIO DI GOVERNO

per il contrasto del dissesto idrogeologico nella Regione Puglia

ex artt. 10, comma 1 D.L. 24 giugno 2014, n. 91 e 7 comma 2 del D.L. 12 settembre 2014 n. 133

SI RIBADISCE che:

- ogni Amministrazione convocata è tenuta a partecipare tramite un unico rappresentante legittimato, dall'organo competente, ad esprimere in modo vincolante la volontà dell'Amministrazione su tutte le decisioni di competenza della stessa (art. 14-ter comma 6 L. 241/90). Qualora per motivi diversi non si possa garantire la presenza di un proprio rappresentante potrà essere inviato, prima della data prefissata per la conferenza, il proprio parere o nulla-osta a mezzo di posta certificata all'indirizzo info@pec.dissestopuglia.it;
- si considera acquisito l'assenso senza condizioni delle amministrazioni il cui rappresentante non abbia partecipato alle riunioni ovvero, pur partecipandovi, non abbia espresso la propria posizione, ovvero abbia espresso un dissenso non motivato o riferito a questioni che non costituiscono oggetto della conferenza;
- ai sensi dell'art. 10 comma 6 del D.L. 24 giugno 2014 n. 91, come convertito con modificazioni in Legge 11 agosto 2014 n. 116, per gli interventi di mitigazione del rischio idrogeologico individuati negli Accordi di programma sottoscritti tra il MATTM e le regioni, a mente dell'art. 2, comma 240 della legge 23 dicembre 2009, n. 191, i pareri e gli atti di assenso di competenza del Ministero dei beni e delle attività culturali e del turismo contemplati dal decreto legislativo 22 gennaio 2004, n. 42 sono da "da rilasciarsi entro il termine di trenta giorni dalla richiesta, decorso inutilmente il quale l'autorità procedente provvede comunque alla conclusione del procedimento";
- in ragione della necessità e urgenza di rendere cantierabile l'intervento de quo ritenuto prioritario ai fini del contrasto al dissesto idrogeologico nella Regione Puglia e di evitare il suo defianziamento da parte del MiTE per il mancato raggiungimento dell'OGV, il Commissario Straordinario delegato, ove necessario, si avvarrà dei poteri sostitutivi di cui all'art. 4 del Decreto-Legge 18/04/2019 n. 32, convertito con legge 14 giugno 2019, n. 55 (c.d. Decreto Sblocca Cantieri) e, ai sensi dell'art. 10 commi 4 e 5 del Decreto-Legge 24 giugno 2014 n. 91 (convertito con modificazioni dalla Legge 11/08/2014 n. 116), dei poteri di sostituzione e deroga di cui all'art. 17 del decreto-legge 30 dicembre 2009 n. 195, convertito con modificazioni, dalla legge 26 febbraio 2010, n. 26;
- ai sensi dell'art. 27 del D.Lgs. 50/2016, gli enti gestori di servizi pubblici a rete per i quali possono riscontrarsi interferenze con il progetto, sono obbligati a pronunciarsi sulla localizzazione e sul tracciato dell'opera verificando le interferenze individuate dal soggetto aggiudicatore ovvero segnalando quelle eventualmente non rilevate nonché ad elaborare, a spese del soggetto aggiudicatore, il progetto di risoluzione delle interferenze di propria competenza. Si rammenta che la violazione di tali obblighi che sia stata causa di ritardato avvio o anomalo andamento dei lavori comporta per l'ente gestore responsabilità patrimoniale per i danni subiti.

Il presente atto di indizione e convocazione viene pubblicato sul sito internet istituzionale dell'Ente, all'indirizzo <http://www.dissestopuglia.it>.

IL SOGGETTO ATTUATORE
Responsabile Unico del Procedimento
(Ing. Raffaele Santicandro)

(Firma)



Ing. *(Firma)* Onghia



U-2022-0146757 del 12-12-2022

Ufficio del Commissario Straordinario Delegato
"per l'attuazione degli interventi per la mitigazione del rischio
idrogeologico nella Regione Puglia - APQ del 25/11/2010"
ex DPCM 10.12.2010

13 DIC. 2022

PROT. N. 4907

Spett.le
Ufficio del Commissario Straordinario Delegato
contro il dissesto Idrogeologico
via Giovanni Gentile 52
70126 BARI
c.a. Ing. Raffaele Sannicandro
PEC: info@pec.dissestopuglia.it

**Oggetto: FSC 2014-2020 - "Patto per lo sviluppo della Regione Puglia"
sottoscritto in data 10/09/2016 tra il Governo e la Regione Puglia .
Progetto definitivo dell'intervento di sistemazione idraulica, lotto n. 16
Adeguamento e messa in sicurezza del canale di gronda della rete
pluviale a salvaguardia del centro urbano nel comune di Binetto (BA) -
Codice ReNDiS 16IR401/G1
Risposta vostra nota prot. n. 2065 del 06/12/2022**

In risposta alla vostra nota di cui in oggetto, la presente per precisare, così come già comunicatovi con ns. precedente nota prot. U-2021-0069906 del 03-06-2021, allegata alla presente, che la scrivente società non è concessionaria del servizio di distribuzione del gas metano nel comune di Binetto, pertanto non ha impianti di proprietà nel territorio comunale di Binetto.

Si resta comunque a disposizione per qualsiasi ulteriore chiarimento.

Cordiali saluti.

Egidio Occhinegro
Un Procuratore

Il presente documento è sottoscritto con firma digitale ai sensi dell'art. 21 del d.lgs. 82/2005. La riproduzione dello stesso su supporto analogico è effettuata da 2i Rete Gas e costituisce una copia integra e fedele dell'originale informatico, disponibile a richiesta presso l'Unità emittente

Allegato: ns nota prot. U-2021-0069906 del 03-06-2021

DISSESTO PUGLIA PEC

Da: 2iretegas@pec.2iretegas.it
Inviato: lunedì 12 dicembre 2022 16:17
A: INFO@PEC.DISSESTOPUGLIA.IT
Oggetto: FSC 2014-2020 - "PATTO PER LO SVILUPPO DELLA REGIONE PUGLIA"
SOTTOSCRITTO IN DATA 10/09/2016 TRA IL GOVERNO E LA REGIONE PUGLIA .
RISPOSTA VOSTRA NOTA PROT. N. 2065 DEL 06/12/2022 #
PEC-638064585630927089-HERG
Allegati: U-2022-0146757.pdf.p7m;
Risposta_conferenza_dei_servizi_Binetto_U-2021-0069906.pdf

Il file .P7M allegato è stato firmato digitalmente e per la sua apertura è necessario verificare ed estrarre gli oggetti. Questa operazione può essere effettuata con un software in grado di elaborare questi file in modo conforme alla Deliberazione CNIPA 21 maggio 2009, n. 45. Un programma gratuito che consente di verificare e salvare il documento in configurazione leggibile, è Dike 6 Free, e può essere scaricato da questo indirizzo:

<https://www.firma.infocert.it/installazione/software.php>

L'installazione è semplice e non ha vincoli particolari.

Questo messaggio contiene informazioni di proprietà 2iReteGas S.p.A. e deve essere utilizzato esclusivamente dal destinatario in relazione alle finalità per le quali è stato ricevuto. Qualora fosse stato ricevuto per errore si prega di informare tempestivamente il mittente e distruggere la copia in proprio possesso.



- b) considerato che negli elaborati di analisi del rischio idraulico "Ante Operam" e "Post Operam", è stato confermato che il rilevato ferroviario in destra idraulica è coinvolto dai deflussi idraulici provenienti dall'impluvio di monte interessato dall'intervento in esame, qualora fosse comprovato (con la richiesta al punto a) che l'intervento mantiene inalterate le condizioni idrauliche in corrispondenza della sede ferroviaria, la prescrizione di cui al punto 2) della precedente nota RFI si potrà ritenere superata.

Si precisa che il presente parere favorevole non costituisce autorizzazione da parte di questa Società all'esecuzione delle opere proposte; come noto, interventi posti in essere a distanza tale dalla sede ferroviaria che possano, ad insindacabile giudizio di RFI, cagionare soggezioni all'esercizio ferroviario o attraversare la stessa sede ferroviaria, senza preventiva e prescritta, separata autorizzazione RFI (art. 58 DPR 753/80), verranno perseguiti a norma di legge, anche sotto l'aspetto penale, per possibili limitazioni e/o interruzioni del servizio pubblico primario ferroviario. L'autorizzazione potrà essere emessa da questa Sede solo a seguito del completamento di un'apposita istruttoria sul progetto esecutivo delle opere previste (da avviare successivamente al procedimento di cui all'oggetto), in cui verrà accertata l'esistenza di tutte le garanzie previste e disciplinate dalle Leggi e dai Regolamenti sull'argomento, compresa la fattibilità tecnica. Nel corso dell'istruttoria, che è a carattere oneroso, potrà essere richiesta ulteriore documentazione.

Si fa presente che il rilascio delle autorizzazioni da parte di questa Società all'esecuzione delle interferenze con le proprie linee o infrastrutture è sempre subordinato ad adempimenti di natura tecnica, amministrativa ed economica.

Si comunica che ogni procedura di acquisizione coatta a danno del patrimonio immobiliare di RFI è da considerarsi illegittima (v. pronuncia del Consiglio di Stato n. 6923/2002) ai sensi dell'art. 15 della legge 210/85 istitutiva dell'Ente F.S., della legge 359/92 istitutiva delle F.S. S.p.A., nonché ai sensi del D.P.R. 753/80 (Nuove norme di polizia ferroviaria).

Si conferma, infine, la piena disponibilità a fornire ogni chiarimento ed informazione per la definizione degli aspetti tecnici per cui si ritenesse necessario ulteriore approfondimento.

Cordiali Saluti

Giuseppe Nicola Paolo Macchia

Info - PEC

Da: rfi-dpr-dtp.ba.staff@pec.rfi.it
Inviato: lunedì 19 dicembre 2022 11:51
A: info@pec.dissestopuglia.it
Oggetto: Progetto definitivo - Adeguamento e messa in sicurezza del canale di gronda - Comune di Binetto - Convocazione Conferenza di servizi. [RFI-NEMI.DOIT.BA\A0011\P\2022\0002271]
Allegati: RFI-NEMI.DOIT.BAA0011P20220002271_1.pdf; RFI-NEMI.DOIT.BAA0011P20220002271_2.pdf

Protocollo = RFI-NEMI.DOIT.BA\A0011\P\2022\0002271

Amministrazione = DIREZIONE OPERATIVA INFRASTRUTTURE TERRITORIALE BARI RFI

Data Protocollo = 19/12/2022 11.43

Cognome Operatore = Gramegna

Nome Operatore = Giuseppe

Classe Documentale = LETTERA

Oggetto = Progetto definitivo - Adeguamento e messa in sicurezza del canale di gronda - Comune di Binetto - Convocazione Conferenza di servizi.

Mittente = Macchia Giuseppe Nicola Paolo [DIREZIONE OPERATIVA INFRASTRUTTURE TERRITORIALE BARI RFI]



MINISTERO DELL'AMBIENTE
E DELLA TUTELA DEL TERRITORIO E DEL MARE



COMMISSARIO di GOVERNO
per il contrasto del dissesto idrogeologico nella regione Puglia

Prot. n. 88 del 16 GEN. 2023

*Si invia a mezzo posta certificata
Ai sensi dell'art. 24 del D.Lgs. 82/2005*

- AI **MIC**
Soprintendenza archeologia, belle arti e paesaggio per la città
Metropolitana di Bari
sabap-ba@pec.cultura.gov.it
- AII' **AUTORITÀ DI BACINO DISTRETTUALE DELL'APPENNINO
MERIDIONALE**
protocollo@pec.distrettoappenninomeridionale.it
- AI **COMUNE D TORITTO**
UFFICIO AUTORIZZAZIONI PAESAGGISTICHE
*Comune capofila dei Comuni di Toritto, Grumo Appula, Binetto e
Sannicandro di Bari*
protocollo.comune.toritto@pec.rupar.puglia.it
- A **RFI – RETE FERROVIARIA ITALIANA – DTP BARI**
rfi-dpr-dtp.ba@pec.rfi.it
- Alla **REGIONE PUGLIA**
Sezione Protezione Civile
servizio.protezionecivile@pec.rupar.puglia.it
- Alla **REGIONE PUGLIA**
DIPARTIMENTO BILANCIO, AFFARI GENERALI E
INFRASTRUTTURE
Sezione Lavori Pubblici
Servizio Autorità Idraulica
servizio.lavoripubblici@pec.rupar.puglia.it
- Alla **REGIONE PUGLIA**
DIPARTIMENTO AGRICOLTURA, SVILUPPO RURALE ED
AMBIENTALE
Sezione Coordinamento dei Servizi Territoriali
Servizio Territoriale BA-BAT
upa_bari@pec.rupar.puglia.it
- Alla **REGIONE PUGLIA**
DIPARTIMENTO AGRICOLTURA, SVILUPPO RURALE ED
AMBIENTALE
Sezione Risorse Idriche
Servizio Sistema Idrico Integrato e Tutela Delle Acque
servizio.risorseidriche@pec.rupar.puglia.it
- Alla **REGIONE PUGLIA**
DIPARTIMENTO AGRICOLTURA, SVILUPPO RURALE ED
AMBIENTALE
Sezione Gestione Sostenibile e Tutela delle Risorse Forestali e
Naturali
Servizio Valorizzazione e Tutela Risorse Naturali e Biodiversità
Servizio Risorse Forestali
protocollo.sezionegestionesostenibilibi@pec.rupar.puglia.it

Referente: Ing. D. D'Orsogna

Commissario Straordinario Delegato: Via D. Gentile 52 – 70124 BARI
P.I. C.F. 93394550722 - Tel. 080/5407963 – email: info@dissestopuglia.it – www.dissestopuglia.it



MINISTERO DELL'AMBIENTE
E DELLA TUTELA DEL TERRITORIO E DEL MARE

REPUBBLICA
ITALIANA



REGIONE PUGLIA

FSC

Fondo per lo Sviluppo
e la Coesione

COMMISSARIO di GOVERNO
per il contrasto del dissesto idrogeologico nella regione Puglia

- Alla **REGIONE PUGLIA**
DIPARTIMENTO AMBIENTE, PAESAGGIO E QUALITÀ
URBANA
Sezione Tutela e Valorizzazione del Paesaggio
sezione.paesaggio@pec.rupar.puglia.it
- Alla **REGIONE PUGLIA**
DIPARTIMENTO AMBIENTE, PAESAGGIO E QUALITÀ
URBANA
Sezione Ciclo Rifiuti e Bonifiche
serv.rifutiebbonifica@pec.rupar.puglia.it
- Alla **REGIONE PUGLIA**
DIPARTIMENTO AMBIENTE, PAESAGGIO E QUALITÀ
URBANA
Sezione Infrastrutture per la Mobilità
mobilita.regione@pec.rupar.puglia.it
- All' **ARPA PUGLIA**
dir.generale.arpapuglia@pec.rupar.puglia.it
- All' **ASL DI BARI**
protocollo.asl.bari@pec.rupar.puglia.it
- Al **COMUNE DI BINETTO (BA)**
comunedibinetto@pec.it
- Alla **AUTORITA' IDRICA PUGLIESE**
protocollo@pec.autoritaidrica.puglia.it
- Alla **ANAS SPA**
Area Compartimentale Puglia
anas.puglia@postacert.stradeanas.it
- Alla **AQP - DIREZIONE RETI E IMPIANTI**
Struttura Territoriale Operativa BA/BAT
ut.bari@pec.aqp.it
- Alla **ENEL Distribuzione SpA**
enelspa@pec.enel.it
- Alla **TERNA RETE ITALIA SpA**
ternareteitaliaspa@pec.terna.it
- Alla **SNAM SpA**
distrettosor@pec.snam.it
- Alla **2i RETE GAS SpA**
2iretegas@pec.2iretegas.it
- Alla **TELECOM Italia SpA**
telecomitalia@pec.telecomitalia.it
- Alla **WIND tre SpA**
ad.prcasud@pec.windtre.it
- Alla **Fastweb SpA**

Referente: Ing.  Onghia

Commissario Straordinario Delegato: Via D. Gentile 52 - 70124 BARI
P.I. C.F. 93394550722 - Tel. 080/5407963 - email: info@dissestopuglia.it - www.dissestopuglia.it



MINISTERO DELL'AMBIENTE
E DELLA TUTELA DEL TERRITORIO E DEL MARE



REGIONE PUGLIA

FSC

Fondo per lo Sviluppo
e la Coesione

COMMISSARIO di GOVERNO
per il contrasto del dissesto idrogeologico nella regione Puglia

fastweb@pec.fastweb.it

Alla **Vodafone SpA**
vodafoneomnitel@pocert.vodafone.it

Al **RTP**
Ing. MICHELE DE MARCO - Mandataria
michele.demarco@ingpec.eu

e p.c. Alla **REGIONE PUGLIA**
DIPARTIMENTO BILANCIO, AFFARI GENERALI E
INFRASTRUTTURE
Sezione Difesa del Suolo e Rischio Sismico
servizioidifesa suolo.regione@pec.rupar.puglia.it

Alla **REGIONE PUGLIA**
DIPARTIMENTO AMBIENTE, PAESAGGIO E QUALITA'
URBANA
Servizio Autorizzazioni Ambientali
servizio.ecologia@pec.rupar.puglia.it

Oggetto:	<p>"Patto per lo sviluppo della Regione Puglia" sottoscritto in data 10 settembre 2016 tra il Governo e la Regione Puglia – Interventi per la mitigazione del rischio idrogeologico individuati a valere sulle risorse FSC 2014 – 2020. PROGETTO DEFINITIVO dell'intervento di sistemazione idraulica, Codice ReNDIS 16IR401/G1 – "Adeguamento e messa in sicurezza del canale di gronda della rete pluviale a salvaguardia del centro urbano" – LOTTO 16 – Comune di Binetto (BA) - CUP B93H17000050006</p> <p style="text-align: center;">- <i>Trasmissione Verbale 2^ seduta Conferenza dei Servizi</i></p>
-----------------	---

Facendo seguito alla precedente nota di questo Ufficio prot. n. 2065/2022 recante indizione e convocazione della Conferenza di Servizi relativa al progetto in oggetto, si trasmette in allegato il verbale della seduta svoltasi in data 20 dicembre 2022 ad esito della valutazione del progetto definitivo su richiamato.

Si invitano le Amministrazioni e gli Enti coinvolti a rendere, ove non ancora fatto, le proprie determinazioni relative alla decisione oggetto della Conferenza anche in ragione della necessità e urgenza di rendere immediatamente cantierabile l'intervento per non perdere il finanziamento già disponibile.

IL SOGGETTO ATTUATORE

Responsabile Unico del Procedimento

(Ing. Raffaele Sannicandro)

Referente: Ing. D. D'Onghia

Commissario Straordinario Delegato: Via D. Gentile 52 – 70124 BARI
P.I. C.F. 93394550722 - Tel. 080/5407963 – email: info@dissestopuglia.it – www.dissestopuglia.it



MINISTERO DELL'AMBIENTE
E DELLA TUTELA DEL TERRITORIO E DEL MARE

REPUBBLICA
ITALIANA



REGIONE PUGLIA

FSC

Fondo per lo Sviluppo
e la Coesione

COMMISSARIO di GOVERNO
per il contrasto del dissesto idrogeologico nella regione Puglia

Oggetto:	"Patto per lo sviluppo della Regione Puglia" sottoscritto in data 10 settembre 2016 tra il Governo e la Regione Puglia – Interventi per la mitigazione del rischio idrogeologico individuati a valere sulle risorse FSC 2014 – 2020. PROGETTO DEFINITIVO dell'intervento di sistemazione idraulica, Codice ReNDIS 16IR401/G1 – "Adeguamento e messa in sicurezza del canale di gronda della rete pluviale a salvaguardia del centro urbano" – LOTTO 16 – Comune di Binetto (BA) CUP B93H17000050006
-----------------	--

VERBALE CONFERENZA di SERVIZI
del giorno 10 dicembre 2022

L'anno 2022, il giorno 20 del mese di dicembre, in modalità telematica dalla sede del Commissario di Governo per il contrasto del dissesto idrogeologico nella Regione Puglia, si è riunita la Conferenza di Servizi indetta e convocata con nota prot. 2065 del 06 dicembre 2022, ai fini dell'acquisizione di intese, concerti, nulla osta o assensi comunque denominati sul progetto definitivo relativo all'intervento in oggetto, tenuto conto di quanto indicato all'art.1, commi 1 e 2, del D.P.C.M. del 20 luglio 2011.

La conferenza dei servizi si è svolta in modalità telematica con accesso da remoto con le modalità di partecipazione trasmesse a tutti gli invitati alla conferenza.

Presiede la seduta, il funzionario interno alla struttura commissariale, l'ing. Domenico D'Onghia, delegato con nota prot. n. 4815 del 06 dicembre 2022, che dichiara aperta la Conferenza alle ore 10.00.

Risultano presenti, collegati da remoto a mezzo videocamera e dispositivo informatico:

- Ing. Michele De Marco (mandatario RTP ing. Michele De Marco)
- Ing. Teresa Palladino UTC del Comune di Binetto (Ba)
- Ing. Francesca Fresa – Responsabile AMS – Acquedotto Pugliese

In apertura si procede ad accertare che la convocazione dell'odierna Conferenza dei Servizi sia stata regolarmente notificata a tutti i soggetti interessati e che il collegamento internet assicura una qualità sufficiente per comprendere gli interventi di tutti i partecipanti alla seduta, dunque si procede al suo regolare svolgimento.

Accertata la regolarità della convocazione odierna tramite verifica delle ricevute di Avvenuta Consegna alle PEC degli enti interessati, in atti presso la struttura commissariale, e il corretto funzionamento del collegamento telematico, si procede alla verifica dei presenti e degli assenti, come da seguente prospetto riepilogativo evidenziando per gli enti assenti quelli che hanno inviato parere:

Ente/Azienda	Presente	Nominativo	Nota/Parere	Estremi nota/parere
MIC Soprintendenza archeologia, belle arti e paesaggio per la città Metropolitana di Bari	ASSENTE		X	Nota 6383-P del 06.07.2022; Nota 3129-P del 17.03.2022;

COMMISSARIO di GOVERNO
per il contrasto del dissesto idrogeologico nella regione Puglia

Ente/Azienda	Presente	Nominativo	Nota/Parere	Estremi nota/parere
AUTORITÀ DI BACINO DISTRETTUALE DELL'APPENNINO MERIDIONALE	ASSENTE		X	Nota 20170 del 13.07.2021 Nota 10866 del 20.04.2022
COMUNE DI TORITTO UFFICIO AUTORIZZZAZIONI PAESAGGISTICHE	ASSENTE		X	Nota 15153 del 11.10.2021 Nota 17827 del 29.11.2021
RFI - RETE FERROVIARIA ITALIANA - DTP BARI	ASSENTE		X	Nota RFI- DOI.T.BA/A0011/P/20 21/0000036 del 19.07.2021; Nota RFI- NEMI.DOIT.BA/A001 1/P/2022/0002271;
REGIONE PUGLIA Sezione Protezione Civile	ASSENTE			
REGIONE PUGLIA DIPARTIMENTO BILANCIO, AFFARI GENERALI E INFRASTRUTTURE Sezione Lavori Pubblici Servizio Autorità Idraulica	ASSENTE			
REGIONE PUGLIA DIPARTIMENTO AGRICOLTURA, SVILUPPO RURALE ED AMBIENTALE Sezione Coordinamento dei Servizi Territoriali Servizio Territoriale BA-BAT	ASSENTE			
REGIONE PUGLIA DIPARTIMENTO AGRICOLTURA, SVILUPPO RURALE ED AMBIENTALE Sezione Gestione Sostenibile e Tutela delle Risorse Forestali e Naturali Servizio Valorizzazione e Tutela Risorse Naturali e Biodiversità Servizio Risorse Forestali	ASSENTE			
REGIONE PUGLIA DIPARTIMENTO AMBIENTE, PAESAGGIO E QUALITÀ URBANA Sezione Tutela e Valorizzazione del Paesaggio	ASSENTE		X	Nota AOO_145- 21/07/2021/6576

COMMISSARIO di GOVERNO
per il contrasto del dissesto idrogeologico nella regione Puglia

Ente/Azienda	Presente	Nominativo	Nota/Parere	Estremi nota/parere
REGIONE PUGLIA DIPARTIMENTO AMBIENTE, PAESAGGIO E QUALITÀ URBANA Sezione Ciclo dei Rifiuti e Bonifiche	ASSENTE			
REGIONE PUGLIA DIPARTIMENTO AMBIENTE, PAESAGGIO E QUALITÀ URBANA Risorse idriche	ASSENTE		X	Nota AOO_075/000 10795 del 14.09.2021
ARPA PUGLIA	ASSENTE			
ASL DI BARI	ASSENTE			
COMUNE DI BINETTO (BA)	PRESENTE	Ing. Palladino Teresa – UTC		
AUTORITA' IDRICA PUGLIESE	ASSENTE		X	Nota 3104 del 16.07.2021
ANAS SPA	ASSENTE		X	Nota U.0009682 del 10.01.2022; nota U.0181638 del 22.03.2022;
AQP - DIREZIONE RETI E IMPIANTI Struttura Territoriale Operativa BA/BAT	PRESENTE	Ing. Francesca Fresa	X	Nota 0039083-U del 14.06.2021; Nota 0015308-U del 08.03.2022; Nota 0042934-U del 05.07.2022;
ENEL Distribuzione SpA	ASSENTE			

COMMISSARIO di GOVERNO
per il contrasto del dissesto idrogeologico nella regione Puglia

Ente/Azienda	Presente	Nominativo	Nota/Parere	Estremi nota/parere
TERNA RETE ITALIA SpA	ASSENTE		X	Nota 78014 del 06.10.2021;
SNAM SpA	ASSENTE			
2i RETE GAS SpA	ASSENTE		X	Nota U-2021-69906 del 03.06.2021; Nota U-2022-0146757 del 12.12.2022
TELECOM Italia SpA	ASSENTE			
WIND tre SpA	ASSENTE			
Fastweb SpA	ASSENTE			
Vodafone SpA	ASSENTE			
RTI Ing. Michele De Marco	PRESENTE	Ing. Michele De Marco		

Il Presidente prosegue la riunione invitando i progettisti a descrivere sinteticamente il progetto in oggetto e le principali caratteristiche dello stesso.

I progettisti descrivono il progetto e le loro scelte sulla scorta degli elaborati grafico-descrittivi.

Si procede quindi alla lettura dei pareri/contributi e/o comunicazioni pervenuti in conferenza, così come allegati al presente verbale per farne parte integrante:

- con nota n. 2879 del 03 giugno 2021, la società **SNAM Rete gas S.p.a.** ha comunicato che la società non ha impianti di proprietà nel territorio comunale di Binetto (Ba);
- con nota prot. n. 0039083-U del 14 giugno 2021, acquisita al protocollo della struttura commissariale al n. 3035 del 14.06.2021, la società **Acquedotto Pugliese S.P.A.** ha riscontrato delle interferenze con l'ubicazione delle opere a

COMMISSARIO di GOVERNO

per il contrasto del dissesto idrogeologico nella regione Puglia

rete gestite dalla società, in particolare con il tronco idrico di via G. Bozzi del DN 80 e con il collettore fognario di Binetto del DN 400;

- con nota prot. n. 3104 del 16 giugno 2021, acquisita al protocollo della struttura commissariale al n. 3110 del 16 giugno 2021, l'ente di Governo dell'ambito Puglia **Autorità idrica pugliese** non ravvisa motivi ostativi all'esecuzione dell'intervento in oggetto, a condizioni che la risoluzione delle eventuali interferenze con le infrastrutture del Servizio Idrico Integrato presenti nell'area oggetto di intervento sia definita in accordo con il Soggetto Gestore AQP S.p.A.;
- con nota prot. 380 del 14 febbraio 2022, in considerazione anche del sopralluogo congiunto con i tecnici della società AQP del 27/01/2022, l'Ufficio del Commissario di Governo ha trasmesso alla società **Acquedotto Pugliese S.P.A.** elaborati di dettaglio redatto dall'RTP di Progettazione volti alla risoluzione delle sovrapposizioni con il canale di gronda della rete pluviale a salvaguardia del centro urbano di Binetto (BA);
- con nota 0015308-U del 08 marzo 2022, acquisita al protocollo della struttura commissariale al n. 1046 del 08 marzo 2022, la società **AQP S.P.A.** ha rilevato che le soluzioni proposte non rispondono alla richiesta di cui alla nota AQP prot. n. 0039083 del 14/06.2021, richiedendo elaborati integrativi che rispondano alle osservazioni fornite in uno alla nota al fine di poter rilasciare il proprio parere di competenza;
- con nota prot. 0006383-P del 06 luglio 202, acquisita al prot. della struttura commissariale al n. 3455 del 06.07.2021, la **Soprintendenza archeologia, belle arti e paesaggio per la città Metropolitana di Bari** ha evidenziato che per superare i parziali contrasti con la normativa d'uso, sono necessari ulteriori accorgimenti progettuali quali:

- o inserire gabbioni con riempimento in pietrame dotati di tasche di rinverdimento e, ad intervalli di circa 3m, massi ancorati per la risalita della fauna,
- o al fine di garantire una adeguata tenuta idraulica nella porzione fuori terra, inserire sponde laterali provvisti di massi ancorati affiancate da idoneo filtro arbustivo o comunque soluzioni alternative all'impiego di gabbioni cementati,
- o realizzare attraversamenti con tecniche e materiali afferenti alla tradizione costruttiva dei luoghi (muratura) oppure con strutture in metallo integrate cromaticamente al contesto di riferimento (ad es. acciaio cor-ten), escludendo in ogni caso il ricorso a strutture in cls armato,
- o inserire elementi di protezione realizzati con materiali cromaticamente compatibili al contesto rurale in cui si inseriscono, quali ad esempio legno cor-ten,
- o realizzare marciapiedi in materiali drenanti negli attraversamenti,
- o inserire per la viabilità di servizio un manto per lo meno in materiali drenanti che presentino cromie idonee al contesto rurale in cui sono inserite, prediligendo tonalità nella gamma dei marroni,
- o conservare tutte le strutture a secco esistenti. Eventuali parziali necessarie opere di smontaggio devono essere eseguite a mano, ponendo cura alla preservazione della vegetazione spontanea esistente nelle murature e al recupero di tutti i materiali lapidei in opera, in vista loro ri-montaggio, nel totale rispetto della tecnica tradizionale a secco, escludendo del tutto il ricorso a malte di qualunque tipo. Eventuali necessarie integrazioni dovranno essere eseguite con materiali lapidei analoghi a quelli già presenti nel contesto di riferimento, per cromie e dimensione, nel rispetto della tessitura originaria,
- o elaborazione di una relazione di dettaglio redatta da tecnico competente che affronti in maniera dettagliata l'espianto della ingente componente vegetazionali, in particolar modo gli ulivi secolari.

Inoltre, per quanto concerne la tutela Archeologica, viste le risultanze della Relazione Archeologica che evidenziano la presenza di elementi archeologicamente significativi per l'area interessata dalle opere di progetto, prescrive l'attivazione di una procedura di verifica preventiva dell'interesse archeologico.

Per quanto riguarda gli aspetti paesaggistici, la Soprintendenza dichiara di rendere il proprio parere paesaggistico endoprocedimentale ai sensi dell'art. 146 del D.Lgs. 42/2004 non appena l'Amministrazione competente farà pervenire la relazione tecnica illustrativa di competenza;

- con nota prot. n. 379 del 18 febbraio 2022 l'Ufficio del Commissario di Governo ha trasmesso alla Soprintendenza il progetto di indagini archeologica preventiva redatto dall'archeologo facente parte dell'RTP di progettazione in possesso dei previsti requisiti di legge richiedendo alla stessa di riscontrare la bontà del progetto e, qualora lo ritenga necessario, fornire un supporto scientifico come dichiarato nella nota prot. 6383-P del 06.07.2022;
- con nota prot. 3129 del-P del 17 marzo 2022, acquisito al protocollo della struttura commissariale al n. 1244 del 17 marzo 2022, la **Soprintendenza archeologia, belle arti e paesaggio per la città Metropolitana di Bari**, esaminato il progetto di indagini archeologica trasmesso dall'Ufficio del Commissario di Governo, ne autorizza l'esecuzione;

COMMISSARIO di GOVERNO

per il contrasto del dissesto idrogeologico nella regione Puglia

- con nota prot. n. 6576 del 21 luglio 2021, (ns. prot. n. 3792 del 21 luglio 2021) la **Regione Puglia – Dipartimento Ambiente paesaggio e Qualità urbana - Sezione Tutela e Valorizzazione del Paesaggio – Sezione Osservatorio e Pianificazione Paesaggistica**, ha chiarito che la competenza al rilascio delle autorizzazioni paesaggistiche e/o dei provvedimenti autorizzatori, comunque denominati, previsti dal capo IV del titolo I della parte III e dal capo II del titolo I della parte V del d.lgs. 42/2004 nonché della pianificazione per l'intervento in oggetto è l'Associazione dei Comuni di Binetto, Bitritto, Grumo Appula, Sannicandro Di Bari e Toritto, delegata con DGR n. 242 del 22.02.2021;
- con nota prot. n. 17827 del 29 novembre 2021, (ns. prot. n. 5663 del 29 novembre 2021) l'**Associazione dei Comuni di Binetto, Bitritto, Grumo Appula, Sannicandro Di Bari e Toritto**, delegata con DGR n. 242 del 22.02.2021, per conto del Responsabile Unico del Procedimento propedeutico al rilascio dell'autorizzazione paesaggistica, ing. Nicola Crocitto, giusta nota prot. 15153 del 11/10/2021 del vice Segretario del Comune capofila di Toritto, ha trasmesso il progetto alla Commissione locale per il paesaggio per l'acquisizione del parere di competenza e invitato l'Ufficio del Commissario a riformulare la relazione paesaggistica nei termini già richiesti della Soprintendenza;
- con Decreto Commissariale n. 511 del 02 agosto 2022, la Struttura del Commissario di Governo ha aggiudicato ai sensi del combinato disposto dall'art. 32 comma 5 e dell'art. 33 comma 1 del D.Lgs. n. 50/2016 l'appalto per l'esecuzione dei lavori di scavi per la verifica archeologica preventiva prodromica alla progettazione definitiva ed esecutiva dell'intervento di sistemazione idraulica in oggetto, all'impresa ARCHIMPRESA S.r.l., P.Iva: 02842990737 che, come da comunicazione nota n. 1909 del 07 novembre 2022, ha dato inizio ai lavori in data 07.11.2022 e che l'archeologo incaricato all'espletamento delle attività di scavo è il Dott. Alessio La Gioia;
- con nota prot. n. 4639 del 25 novembre 2022, l'impresa incaricata dei lavori di scavo per la verifica archeologica preventiva comunica la fine dei lavori al 25/11/2022 e in data 29 novembre 2022, con nota acquisita al prot. della struttura commissariale al n. 4668/2022, invia la documentazione relativa ai lavori affidati comprensiva della relazione redatta dall'archeologo incaricato per l'espletamento delle indagini;
- con nota prot. n. 20170 del 13 luglio 2021 (ns. prot. n. 3620 del 13 luglio 2021) l'**Autorità Di Bacino Distrettuale dell'Appennino Meridionale** esprime parere di compatibilità al PAI favorevole all'esecuzione degli interventi in uno al progetto definitivo, a condizione che nella successiva fase progettuale, venga data testimonianza delle seguenti condizioni:
 - o in considerazione della presenza di opere idrauliche già realizzate a monte, in particolare della vasca di laminazione, la progettazione esecutiva venga adeguata alle portate di picco laminate se i chiarimenti richiesti al Comune di Grumo Appula da parte dell'AdB DAM, vengano resi disponibili e ritenuti esaustivi;
 - o vengano aggiornati i calcoli idrologici ed idraulici in considerazione del punto precedente e venga resa disponibile una mappa identificativa dei tre livelli di pericolosità idraulica nelle condizioni post-operam, quale mappa di variante al PAI conseguente alla realizzazione degli interventi. Gli scenari di pericolosità da riportare in detta mappa, dovranno essere calcolati secondo le usuali indicazioni dell'AdB DAM in rapporto ai criteri di applicazione della soglia di taglio sulla combinazione dei massimi temporali dei tiranti e delle velocità,
 - o venga predisposta una relazione con relative tavole di confronto fra il rischio idraulico attuale e quello post operam, con quantificazione areale della riduzione delle classi prodotta dagli interventi progettati.
- con nota prot. n. 1946 del 06 agosto 2021 l'Ufficio del commissario di Governo ha richiesto gli elaborati progettuali e l'atto di Collaudo delle opere idrauliche realizzate con fondi PO FESR 2007/2013 direttamente al Comune di Grumo Appula (Ba),
- con nota prot. n. 380 del 14 febbraio 2022 l'ufficio del Commissario di Governo ha trasmesso all'ADB DAM gli elaborati progettuali della risoluzione dell'interferenza con la condotta segnalata da AQP nonché richiesto se fossero pervenuti i chiarimenti richiesti dal Comune di Grumo Appula riguardo le differenze riscontrate in sede di sopralluogo nella vasca di laminazione a monte realizzata con fondi PO FESR 2007/2013 e se tali elementi fossero disponibili e ritenuti esaustivi,
- con nota prot. 0010866 del 20/04/2022 acquisita al protocollo della Struttura Commissariale al n. 1741 del 20 aprile 2022, l'**Autorità Di Bacino Distrettuale dell'Appennino Meridionale** ha indicato come la condotta di rete fognaria esistente, relativamente alla proposta progettuale dell'RTP di progettazione, compromette il funzionamento idraulico dell'attraversamento ed è da considerarsi incompatibile rispetto alle Pianificazioni di Bacino e di Distretto. Inoltre in relazione alla sistemazione idraulica eseguita in agro di Grumo Appula a monte dell'intervento in oggetto, l'ADB DAM dichiara che non risultano agli atti elementi innovativi tali da assicurare

COMMISSARIO di GOVERNO

per il contrasto del dissesto idrogeologico nella regione Puglia

circa le discrepanze realizzative riscontrate in sede di sopralluogo congiunto e riguardo il funzionamento idraulico delle opere realizzate.

- con nota prot. RFI-DOI.T.BA/A0011/2021/0000036 del 19 luglio 2021 (ns. prot. n. 3719 del 19 luglio 2021), la società **Rete Ferroviaria Italiana – Direzione Operativa Infrastrutturale Territoriale Bari** ha richiesto la seguente documentazione integrativa:
 - o al fine di valutare gli effetti idraulici delle opere di progetto sull'infrastruttura ferroviaria, si chiede di definire i tiranti idraulici ante e post operam in corrispondenza del ponte ferroviario alla progressiva chilometrica ferroviaria 18+095 della linea Bari- Taranto evidenziando i benefici apportati dall'intervento in esame anche in corrispondenza della sede ferroviaria RFI;
 - o si chiede di realizzare un intervento di protezione del rilevato ferroviario in destra idraulica, lato monte, con gabbionata al piede e materassi tipo reno per una altezza almeno pari a un metro al di sopra del tirante idraulico massimo rinveniente dallo studio idraulico.

- con nota prot. n U.0009682 del 10 gennaio 2022, (ns. prot. n. 82 del 10 gennaio 2022) la società **ANAS SpA**, ha richiesto l'invio di un elaborato planimetrico con evidenziate le opere da eseguire in prossimità o interferenti con le Strade Statali, in particolare la distanza del canale di gronda dalla rete pluviale a salvaguardi del centro urbano con la relativa relazione tecnica descrittiva;

- con nota prot. 390 del 23 febbraio 2022 l'Ufficio del Commissario di Governo ha trasmesso alla società ANAS SpA, come da specifica richiesta, elaborati progettuali utili alla valutazione delle interferenze con le strade statali;

- con nota 00010795 del 14 settembre 2021, acquisita al protocollo della struttura commissariale al n. 4551 del 14 settembre 2021, la **Regione Puglia, Sezione Risorse idriche**, esprime parere favorevole alla esecuzione delle opere proposte, richiamando il rispetto di prescrizioni di carattere generale, alle quali attenersi durante l'esecuzione dei lavori, al fine di garantire la protezione idraulica della falda acquifera:
 - o nelle aree di cantiere deputate all'assistenza e manutenzione dei macchinari deve essere predisposto ogni idoneo accorgimento atto a scongiurare la diffusione nel suolo di sostanze inquinanti a seguito di sversamenti accidentali,
 - o nelle aree di cantiere il trattamento dei reflui civili, ove gli stessi non siano diversamente collettati/conferiti, dovrà essere conforme al Regolamento Regionale n.26/2011 come modificato ed integrato dal R.R. n.7/2016.

- con nota U-2022-0146757 del 12.12.2021, acquisita al prot. della Struttura commissariale al n. 4907 del 13.12.2022, la società **SNAM Rete gas S.p.a.** ha nuovamente comunicato che la società non ha impianti di proprietà nel territorio comunale di Binetto (Ba);

- con nota RFI-NEMI.DOIT.BA/A0011/P/2022/0002271 del 19.12.2022, acquisita al prot. della struttura commissariale al n. 5031 del 19.12.2022, la società **Rete Ferroviaria Italiana – Direzione Operativa Infrastrutturale Territoriale Bari**, preso atto degli elaborati progettuali revisionati per tener conto dei pareri espressi in sede di 1^ indizione della CdS, esprime parere favorevole di massima condizionato al recepimento delle seguenti prescrizioni:
 - o esplicitare i valori di tiranti idraulici e velocità, per ciascun tempo di ritorno e nelle condizioni ante e post opera per tempi di ritorno, in corrispondenza del ponte ferroviario al km. 18+095 della linea ferroviaria Bari-Taranto;
 - o considerato che negli elaborati di analisi del rischio idraulico "Ante Operam" e "Post Operam" è stato confermato che il rilievo ferroviario in destra idraulica è coinvolto da deflussi idraulici provenienti dall'impluvio di monte interessato dall'intervento in esame, qualora fosse comprovato che l'intervento mantiene inalterate le condizioni idrauliche in corrispondenza della sede ferroviaria, la prescrizione di cui al punto precedente si potrà ritenere superata.

In relazione all'interferenza con il collettore fognario del comune di Binetto DN 400, l'ing. Francesca Fresa, responsabile AMS dell'AQP, analizzati gli elaborati progettuali revisionati del progetto definitivo e il nuovo tracciato del canale, esprime il proprio nulla osta alla soluzione progettuale proposta, con la quale viene di fatto eliminata l'interferenza, atteso che, a seguito della modifica di tracciato, non saranno più eseguiti lavori in corrispondenza della fascia di giacitura del collettore DN400 che, resterà, pertanto, nella sua configurazione attuale.

Relativamente al tronco idrico di via G. Bozzi del DN 80, la referente AQP rileva la necessità di prevedere un controtubo DN 200 o superiore, per consentire l'inserimento della condotta passante.

Inoltre si richiede che l'avvio delle fasi di scavo per l'allargamento del canale sia preventivamente comunicata ad Acquedotto Pugliese affinché i tecnici di zona possano effettuare la necessaria supervisione.

COMMISSARIO di GOVERNO
per il contrasto del dissesto idrogeologico nella regione Puglia

In conclusione, dopo esame e dibattito sulle tematiche emerse, alla luce delle risultanze istruttorie della Conferenza, il Presidente:

PRENDE ATTO dei contributi sin qui resi sul progetto definitivo relativo all'intervento di sistemazione idraulica, Codice ReNDIS 16IR401/G1 – "Adeguamento e messa in sicurezza del canale di gronda della rete pluviale a salvaguardia del centro urbano" – LOTTO 16 – Comune di Binetto (BA)

PRENDE ATTO delle risultanze della Conferenza del 16/06/2021 e dell'odierna;

SOLLECITA l'Amministrazione comunale di Binetto (BA) a rendere le proprie determinazioni relative all'attestazione di compatibilità urbanistica dell'intervento, anche in ragione della necessità e urgenza di rendere cantierabile il progetto in questione, ritenuto prioritario ai fini del contrasto al dissesto idrogeologico nella regione Puglia;

CONSIDERA acquisito l'assenso senza condizioni delle Amministrazioni il cui rappresentante non abbia partecipato ai lavori ai sensi dell'art.10 comma 6 del D.L. 91/2014 convertito in legge 116/2014;

DISPONE che le condizioni e le prescrizioni espresse degli Enti interessati, come da allegati al presente verbale, recepite e da recepire dall'RTP nella fase di progettazione definitiva, siano riportate anche nel livello progettuale Esecutivo;

DISPONE di trasmettere il presente verbale a tutti i Soggetti convocati con nota prot. n. 2065 del 06 dicembre 2022, anche al fine di acquisire i pareri, visti e nulla osta mancanti;

RAMMENTA che, in ragione della necessità e urgenza di rendere cantierabile il progetto ritenuto prioritario ai fini del contrasto al dissesto idrogeologico nella Regione Puglia e di evitare l'eventuale perdita dei finanziamenti nazionali in materia, il Commissario di Governo, ove necessario, si avvarrà dei poteri sostitutivi di cui all'art. 4 del Decreto-Legge 18/04/2019 n. 32, e ai sensi dell'art. 10 commi 4 e 5 del Decreto-Legge 24/06/2014 n. 91 (convertito con modificazioni dalla Legge 11/08/2014 n. 116), dei poteri di sostituzione e deroga di cui all'art. 17 del decreto-legge 30/12/2009 n. 195, convertito con modificazioni, dalla legge 26 febbraio 2010, n. 26, nonché di cui all'art. 10, D.L. 90/2014;

RAMMENTA che il RUP potrà emettere il provvedimento motivato di conclusione del procedimento di cui all'art. 14-quater, comma 1 della L. 241/1990, pubblicandone copia sul sito internet istituzionale dell'Ente, all'indirizzo <http://www.dissestopuglia.it>.

La Conferenza viene chiusa alle ore 10.45

Il Presidente
Ing. Domenico D'ONGHIA


DISSESTO PUGLIA PEC

Da: dipartimento-sud@pec.terna.it
Inviato: martedì 17 gennaio 2023 08:53
A: info@pec.dissestopuglia.it
Oggetto: FSC 2014 - 2020 - "PATTO PER LO SVILUPPO DELLA REGIONE PUGLIA",
SOTTOSCRITTO IN DATA 10 SETTEMBRE 2016 TRA IL GOVERNO E LA REGIONE
PUGLIA.PROGETTO DEFINITIVO DELL'INTERVENTO DI SISTEMAZIONE IDRAULICA,
LOTTO N. 16 "ADEGUAMENTO E MESSA IN SICUREZZA DEL CANA
Allegati: Allegato_1.pdf; GRUPPO TERNA.P20230004850-17.01.2023.pdf

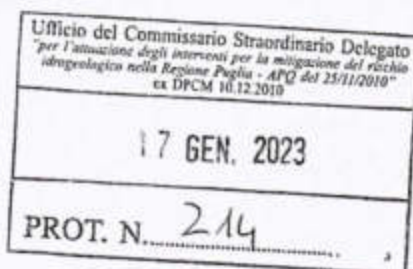
Si trasmette come file allegato a questa e-mail il documento e gli eventuali allegati.

Registro: TERNA

Numero di protocollo: 4850

Data protocollazione: 17/01/2023

Segnatura: GRUPPO TERNA/P20230004850-17/01/2023



Mezzo PEC

Spett.le
Regione Puglia
Comune di Binetto (BA)
info@pec.dissestopuglia.it

Oggetto: FSC 2014 – 2020 – “Patto per lo sviluppo della Regione Puglia”, sottoscritto in data 10 settembre 2016 tra il Governo e la Regione Puglia.
PROGETTO DEFINITIVO dell'intervento di sistemazione idraulica, Lotto n. 16 “Adeguamento e messa in sicurezza del canale di gronda della rete pluviale a salvaguardia del centro urbano” nel Comune di Binetto (BA) – Codice ReNDiS 16IR401/G1.
Convocazione seconda ed ultima seduta della Conferenza di Servizi decisoria

Con riferimento alla Vs nota pervenuta, per comodità allegata in copia alla presente, Vi comunichiamo che, sulla base delle informazioni trasmesse, le opere ed i lavori di cui al Vs. progetto, **non** interferiscono con gli elettrodotti AT/AAT di proprietà Terna Spa.

Ad ogni modo, in considerazione della peculiare attività svolta dalla Scrivente, inerente alla manutenzione, l'esercizio e il pronto intervento degli elettrodotti AT/AAT, sarebbe opportuno, qualora venissero apportate modifiche o varianti al progetto, che la stessa venga nuovamente interessata affinché possa valutare eventuali interferenze del nuovo progetto.

Vi invitiamo, comunque, a tenere conto della presenza delle infrastrutture elettriche AT/AAT, di evitare qualsiasi interferenza senza nostra preventiva autorizzazione e di prevedere adeguate azioni di tutela delle medesime. Le linee elettriche in questione appartengono alla Rete di Trasmissione Nazionale e sono funzionali al servizio pubblico di trasmissione elettrica.

Vi segnaliamo, infine, che i nostri elettrodotti sono da ritenersi costantemente in tensione e che l'avvicinarsi ad essi a distanze inferiori a quelle previste dalle vigenti disposizioni di legge (art. 83 e 117 del D. Lgs. 9.4. 2008, n. 81) ed alle norme CEI EN 50110 e CEI 11- 48, sia pure tramite l'impiego di attrezzi, materiali e mezzi mobili, costituisce pericolo di morte.

Nel restare a disposizione per ogni ulteriore chiarimento in merito, porgiamo distinti saluti.

Il Responsabile
Unità Impianti Bari
Gaetano Cimmino Marzano

CIMMINO MARZANO
GAETANO
13.01.2023 13:27:02
UTC

GAM/
All. c.s.





COMUNE DI BINETTO

CITTA' METROPOLITANA DI BARI

SETTORE III –TECNICO

www.comune.binetto.ba.it

ufficiotecnico@comune.binetto.ba.it

Via Palo, 2 - 70020 Binetto (BA) - Tel. 080/622147 - Fax 080/6987072

Prot. 386 del 17/01/2023

Trasmissione a mezzo posta
elettronica, ai sensi dell'art.47
del D. Lgs n°82/2015

Ufficio del Commissario Straordinario Delegato "per l'attuazione degli interventi per la mitigazione del rischio idrogeologico nella Regione Puglia - APQ del 25/11/2019" ex DPCM 10.12.2010
17 GEN. 2023
PROT. N. 216

Spett.le

COMMISSARIO STRAORDINARIO DELEGATO

Via D. Gentile 52 – 70124 BARI

PEC: info@pec.dissestopuglia.it

E-mail: info@dissestopuglia.it

OGGETTO: "Patto per lo sviluppo della Regione Puglia" sottoscritto in data 10 settembre 2016 tra il Governo e la Regione Puglia – Interventi per la mitigazione del rischio idrogeologico individuate a valere sulle risorse FSC 2014-2020.

PROGETTO DEFINITIVO dell'intervento di sistemazione idraulica, Codice ReNDIS 16IR401/G1 "Adeguamento e messa in sicurezza del canale di gronda della rete pluviale a salvaguardia del centro urbano" – LOTTO 16 – Comune di Binetto (BA) – CUP B93H17000050006 – *Parere Comune di Binetto*

Con la presente si comunica che, analizzata la documentazione e considerato l'intervento di "Adeguamento e messa in sicurezza del canale di gronda della rete pluviale a salvaguardia del centro urbano" di notevole importanza per la sicurezza del territorio del Comune di Binetto, la sottoscritta ing. Arch. Teresa Palladino, responsabile del Settore III – Tecnico del Comune di Binetto **attesta la compatibilità urbanistica dell'intervento** in oggetto.

Cordiali saluti.

Il Responsabile del Settore III - Tecnico

(Ing. Arch. Teresa Palladino)



Firmato digitalmente da:

PALLADINO TERESA

Firmato il 17/01/2023 10:54

Seriale Certificato: 112433

Valido dal 01/02/2021 al 01/02/2024

InfoCamere Qualified Electronic Signature CA

Recapiti RUP

Ing. Arch. Teresa Palladino

Tel. 080622147 - 3479495518

Pec: comunedinetto@pec.it

Info - PEC

Da: Pec Comune Binetto <comunedibinetto@pec.it>
Inviato: martedì 17 gennaio 2023 10:55
A: INFO@PEC.DISSESTOPUGLIA.IT
Oggetto: Prot. N.386 del 17-01-2023 - "Patto per lo sviluppo della Regione Puglia" sottoscritto in data 10 settembre 2016 tra il Governo e la Regione Puglia Interventi per la mitigazione del rischio idrogeologico individuate a valere sulle risorse FSC 2014-2
Allegati: Prot_Par 0000386 del 17-01-2023 - Documento Prot_386_2023_Parere UTC Comune di Binetto-signed.pdf; Segnatura.xml



Prot. r_puglia/AOO_180-24/01/2023/0004499

Ufficio del Commissario Straordinario Delegato "per l'attuazione degli interventi per la mitigazione del rischio idrogeologico nella Regione Puglia - APQ del 25/11/2010" ex DPCM 10.11.2010
24 GEN. 2023
PROT. N. 326

Al Commissario di Governo per il contrasto del dissesto
idrogeologico nella regione Puglia
info@pec.dissestopuglia.it

e, p.c. Al Dirigente del Servizio Territoriale di Ba Bat
SEDE

OGGETTO: Intervento di sistemazione idraulica – Lotto n.16 " *Adeguamento e messa in sicurezza del canale di gronda della rete pluviale a salvaguardia del centro urbano del comune di Binetto (BA) - Codice 16IR401/G1*".
Comunicazione ai sensi dell'art.1 del RDL n.3267/1923 e del R.R. n.9 dell'11/03/2015.

In riferimento alla Vs richiesta con prot. n.2065 del 06/12/2022, acquisita al prot. n.79507 del 12/12/2022 della *Sezione Coordinamento Servizi Territoriali*, con la quale si indicava Cd5 decisoria, per quanto in oggetto, si comunica che i terreni interessati ai lavori, nell'ambito del territorio comunale di Binetto (BA), NON risultano soggetti al vincolo per scopi idrogeologici ai sensi all'art.1 del R.D.L. n.3267/23, per cui i relativi movimenti di terra e roccia non necessitano di parere forestale da parte di questo Servizio Territoriale di Ba Bat.

Comunque, durante l'esecuzione dei lavori, eventuali tagli di piante d'interesse forestale dovranno essere preventivamente autorizzati da questo Servizio, secondo le norme previste dal Regolamento Regionale n.19 del 19/10/2017.

Bari, 24.01.2023

Il Responsabile del Procedimento
P.O. "Attuazione Politiche Forestali"
Dr. Paolo A. MANGHISI

Firmato digitalmente da:
PAOLO ANTONIO MANGHISI
Regione Puglia
Firmato il: 24-01-2023 13:59:38
Seriale certificato: 647603
Valido dal 07-04-2020 al 07-04-2023

Info - PEC

Da: servizio.foreste.ba@pec.rupar.puglia.it
Inviato: martedì 24 gennaio 2023 15:54
A: info@pec.dissestopuglia.it
Cc: p.solazzo@regione.puglia.it
Oggetto: Intervento di sistemazione idraulica - Lotto n.16 " Adeguamento e messa in sicurezza del canale di gronda della rete pluviale a salvaguardia del centro urbano del comune di Binetto (BA) - Codice 16IR401/G1" - Comunicazione ai sensi dell'art.1 del RDL n.3

Allegati: Binetto Intervento di sistemazione idraulica lotto16 Binetto Canale di gronda Commissario di Governo -comunicazione. (1).pdf FD.pdf

DIPARTIMENTO Agricoltura, Sviluppo Rurale
e Ambientale
Servizio Territoriale BA-BAT

P.O. "Attuazione politiche forestali"

Dott. For. Paolo Antonio MANGHISI

Tel: 080.5404405

e-mail: pa.manghisi@regione.puglia.it
Lungomare Nazario Sauro 45/47-70121 Bari